Strategia Rozwoju Gminy Joniec na lata 2016 - 2026

Joniec, czerwiec 2016 rok

Spis treści

I. DIAGNOZA ILOŚCIOWA 4

1. OTOCZENIE LOKALNE I REGIONALNE 5

1.1. POŁOŻENIE GMINY JONIEC 5
1.2. MIEJSCE GMINY W SIECI OSADNICZEJ 10

2. MIESZKAŃCY GMINY (POTENCJAŁ LUDZKI) 15

2.1. DEMOGRAFIA 15
2.1.1. Ludność ogółem w 2014r., miejsce w województwie, zmiany ludności w latach 2010-2013 15
2.1.2. Struktura wieku i płci 18
2.1.3. Ruch naturalny 20
2.1.4. Ruch wędrówkowy 24
2.1.5. Prognoza ludności 25
2.2. KAPITAŁ LUDZKI 26

3. ZASPOKAJANIE POTRZEB MIESZKAŃCÓW 30

3.1. ZABEZPIECZENIE MATERIALNE 30
3.1.1. Rynek pracy 30
3.1.2. Bezrobocie 30
3.1.3. Status materialny i źródła utrzymania mieszkańców 31
3.2. SCHRONIENIE 33
3.3. BEZPIECZEŃSTWO ŻYCIA, ZDROWIA I MIENIA 34
3.4. OCHRONA ZDROWIA I ŻYCIA 49
- GABINET MEDYCYNY SZKOLNEJ, ... 49
- GABINET PIELĘGNIARKI I POŁOŻNEJ ŚRODOWISKOWEJ, ... 49
- GABINET PIELĘGNIARSKI ZABIEGOWY, EKG, ... 49
- GABINET SZCZEPIEŃ, ... 49
- PIELĘGNIARSKA OPIEKA DOMOWA DŁUGOTERMINOWA, ... 49
- PORADNIA LEKARZA POZ, ... 49
- ZESPÓŁ DŁUGOTERMINOWEJ OPIEKI DOMOWEJ. 49
3.5. OPIEKA 51
3.5.1. Opieka nad dziećmi (żłobki) 51
3.5.2. Opieka nad osobami starszymi 52
3.5.3. Opieka nad osobami niepełnosprawnymi 52
3.5.4. Opieka społeczna 52
3.6. ROZWÓJ LUDZI 54
3.6.1. Przedszkola (prywatne i publiczne) 54
3.6.2. Szkoły podstawowe (prywatne i publiczne) 56
3.6.3. Gimnazja (prywatne i publiczne) 58
3.6.4. Kształcenie na poziomie ponadgimnazjalnym 59
3.6.5. Kształcenie dorosłych 59
3.6.6. Kształcenie na poziomie wyższym 60
3.6.7. Inne placówki edukacji i wychowania specjalnego 60
3.7. KULTURA, SPORT, REKREACJA, WYPOCZYNEK, PRZYJEMNOŚCI (OFERTA) 61
3.8. KONTAKTY SPOŁECZNE, WIĘŹ GRUPOWA, TOŻSAMOŚĆ Z GMINĄ 61
3.8.1. Kapitał społeczny 61
3.9. SWOBODA I ŁATWOŚĆ KONTAKTÓW PRZESTRZENNYCH 61
3.9.1. Powiązania komunikacyjne i transportowe gminy 61
3.9.2. Telekomunikacja i Internet 62

4. ZASOBY TECHNICZNE 65

4.1. BUDYNKI I OBIEKTY UŻYTECZNOŚCI PUBLICZNEJ 65
4.2. ENERGETYKA 70
4.3. INFRASTRUKTURA DROGOWA 72
4.3.1. Powiązania transportowe 72
4.3.2. Ilość i jakość dróg w Gminie Joniec 75

5. POTENCJAŁ I ŁAD PRZESTRZENNY 77

5.1. STRUKTURA PRZESTRZENNA GMINY 77
5.2. DOKUMENTY I DECYZJE W GOSPODARCE PRZESTRZENNEJ I PRZEWIDYWANE W NICH ZMIANY 78
5.3. TERENY ROZWOJOWE – OFERTY INWESTYCYJNE 79

6. POTENCJAŁ EKOLOGICZNY 80
6.1. GOSPODARKA WODNO-ŚCIEKOWA 80
6.2. OCZYSZCZANIE GMINY I GOSPODARKA ODPADAMI STAŁYMI 82
7. POTENCJAŁ PRZYRODNICZY 84
7.1. WALORY PRZYRODNICZE I KRAJOBRAZOWE 84
7.2. STAN ŚRODOWISKA 87
8. POTENCJAŁ KULTUROWY 89
8.2. DZIEDZICTWO MATERIALNE 89
8.3. INSTYTUCJE KULTURY 95
9. POTENCJAŁ INSTYTUCJONALNY 102
9.1. WŁADZE I ADMINISTRACJA I ICH ZASOBY 102
9.2. INNE PODMIOTY INSTYTUCJONALNE DZIAŁAJĄCE W GMINIE 103
9.3. INNE DZIAŁANIA PROROZWOJOWE I ICH SKUTECZNOŚĆ 103
9.4. WSPÓŁPRACA REGIONALNA I MIĘDZYNARODOWA 103
10. GOSPODARKA I STRUKTURA GOSPODARKI 104
10.1. STRUKTURA PODMIOTOWA I POTENCJAŁ GOSPODARKI 104
10.2. STRUKTURA RODZAJOWA GOSPODARKI 104
10.3. INFORMACJE O WYBRANYCH SEKCJACH I SEGMENTACH GOSPODARKI 107
10.3.1. Działalność produkcyjna 107
10.3.2. Działalność budowlana 107
10.3.3. Rolnictwo 107
10.3.4. Turystyka i gastronomia 111
10.3.5. Pozostałe usługi 112
10.3.6. Usługi otoczenia biznesu 112
11. POTENCJAŁ MATERIALNO-FINANSOWY GMINY 113
11.1. MAJĄTEK KOMUNALNY 113
11.1.1. Nieruchomości budynkowe i inne komunalne obiekty/urządzenia 113
11.2. BUDŻET I INWESTYCJE GMINY 113
11.2.1. Dochody budżetu gminy 113
11.2.2. Wydatki budżetu gminy 114
II. DIAGNOZA JAKOŚCIOWA 115
WPROWADZENIE 115
1. ANALIZA PROBLEMÓW GMINY 117
1.1. PROBLEMY W ZAKRESIE ZASPOKOJENIA POTRZEB MIESZKAŃCÓW 117
1.1.1. Zabezpieczenie materialne 117
1.1.2. Schronienie 117
1.1.3. Bezpieczeństwo zycia, zdrowia i mienia 117
1.1.4. Ochrona zdrowia i życia 117
1.1.5. Opieka 117
1.1.6. Rozwój ludzi 118
1.1.7. Kultura, sport, rekreacja, wypoczynek, przyjemności 118
1.1.8. Kontakty społeczne, więź grupowa, tożsamość z gminą 118
1.1.9. Swoboda i łatwość kontaktów przestrzennych 118
1.2. PROBLEMY W ZAKRESIE POTENCJAŁÓW I ZASOBÓW GMINY 119
1.2.1. Zasoby techniczne 119
1.2.2. Potencjał i ład przestrzenny 119
1.2.3. Potencjał kulturowy 119
1.2.4. Potencjał ekologiczny 119
1.2.5. Potencjał ludzki 120
1.3. PROBLEMY W ZAKRESIE GOSPODARKI I PROMOCJI 121
1.3.1. Mikroprzedsiębiorstwa, MŚP, duże przedsiębiorstwa, rolnictwo, turystyka, rynek pracy, instytucje otoczenia biznesu, konkurencyjna współpraca, polityka gospodarcza i promocja gminy 121
1.3.2. Rolnictwo 121
1.3.3. Rynek pracy 121
1.3.4. Polityka gospodarcza i promocja gospodarcza gminy 121

2. CZYNNIKI ROZWOJOWE 122
2.1. CZYNNIKI ROZWOJOWE W ZAKRESIE ZASPOKAJANIA POTRZEB MIESZKAŃCÓW 122
2.2. CZYNNIKI ROZWOJOWE W ZAKRESIE POTENCJAŁÓW I ZASOBÓW GMINY 123
2.3. CZYNNIKI ROZWOJOWE W ZAKRESIE GOSPODARKI I PROMOCJI GMINY 125
III. STRATEGIA ROZWOJU GMINY JONIEC 127
1. WPROWADZENIE 129
2. ZAŁOŻENIA STRATEGII 131
3. MISJA GMINY 132
4. CELE GMINY JONIEC 133
4.1. CELE STRATEGICZNE 133
4.2. DRZEWO CELÓW STRATEGICZNYCH 134
4.3. ZADANIA REALIZACYJNE DLA POSZCZEGÓLNYCH CELÓW OPERACYJNYCH 136
4.4. LISTA DOKUMENTÓW GMINY O ZNACZENIU STRATEGICZNYM 143
4.5. OCENA ZGODNOŚCI STRATEGII Z DOKUMENTAMI ZEWNĘTRZNYMI 143
IV. WDRAŻANIE STRATEGII GMINY 150
1. WPROWADZENIE 150
2. ZASADY ZARZĄDZĄNIA STRATEGIĄ 150
3. PROGRAMOWANIE ROZWOJU GMINY (ELEMENTY SYSTEMU ZARZADZANIA STRATEGIĄ) 152
4. SYSTEM MONITOROWANIA 153
5. WSKAŹNIKI DLA POSZCZEGÓLNYCH CELÓW OPERACYJNYCH I ZADAŃ REALIZACYJNYCH 154
6. WSPÓŁPRACA Z PARTNERAMI SPOŁECZNYMI PRZY REALIZACJI STRATEGII 182
SPIS ILUSTRACJI 184
MAPY 184

I. DIAGNOZA ILOŚCIOWA

Wstęp

Szanowni Państwo,

Stymulowanie lokalnego rozwoju społeczno-gospodarczego jest jednym z głównych zadań władz samorządowych, w szczególności władz gminy. Złożoność całokształtu życia gminy, dynamika rozwoju oraz zakres innych zadań, jakie ma ona wypełniać, wymagają rzetelnej wiedzy oraz umiejętnego stosowania metod i narzędzi z zakresu zarządzania w procesie podejmowania decyzji. Skutecznym narzędziem jest właśnie strategia rozwoju gminy, która wyznacza główne, długoterminowe cele działania, cele operacyjne oraz zadania realizacyjne, czyli sposoby osiągania celów. Prawdziwa jest dziś teza, że najważniejsze źródło dynamiki gospodarczej i społecznej tkwi na szczeblu lokalnym, gdyż tu powstaje układ czynników decydujących o motywacji do działania.

Wykorzystanie tego dokumentu ułatwi również codzienną działalność i podejmowanie ważnych decyzji, służących rozwojowi naszej Gminy. Dotyczy to zarówno realizacji zadań inwestycyjnych z wykorzystaniem środków z funduszy strukturalnych UE, jak i bieżącego funkcjonowania gminy.

Proces programowania rozwoju społeczno-gospodarczego Gminy Joniec został oparty na metodzie partnerskiego planowania strategicznego. Pozwoliła ona na zaangażowanie przedstawicieli różnych środowisk lokalnych, a w konsekwencji zwiększyła szansę na uzyskanie społecznej akceptacji dla przyjętych rozwiązań.

Wierzę, że przyjęte rozwiązania są słuszne i wzmocnią kierunek rozwoju oraz nową jakość życia mieszkańców naszej gminy. Ufam, że wspólnym działaniem i zaangażowaniem osiągniemy wyznaczone cele.

W pracach nad strategią uczestniczyli radni, przedstawiciele instytucji i organizacji działających na terenie gminy, pracownicy Urzędu Gminy oraz inni, aktywni przedstawiciele naszej społeczności.

Wszystkim Państwu za zaangażowanie w przygotowanie dokumentu Strategii Rozwoju Gminy Joniec na lata 2016-2016, za poświęcony czas a szczególnie za troskę o przyszłość naszej Gminy serdecznie dziękuję.

Marek Czerniakowski

Wójt Gminy Joniec

1. Otoczenie lokalne i regionalne

1.1. Położenie Gminy Joniec

Poniżej przedstawiono położenie Gminy Joniec w jednostkach administracyjnych wyższego rzędu – kraju i województwie.

Położenie w jednostkach administracyjnych wyższego rzędu

W dniu 1 stycznia 1999 roku wprowadzono w Polsce nowy podział administracyjny. Obowiązujący od 1975 roku dwustopniowy podział administracyjny zastąpiono podziałem trójstopniowym, w którego skład wchodzą województwa, powiaty i gminy.

Nowy podział administracyjny, od chwili jego wprowadzenia w 1999 roku, uległ niewielkim modyfikacjom. W 2002 roku utworzono 7 nowych powiatów i jedną nową gminę oraz zlikwidowano 12 gmin, w 2003 roku zlikwidowano jeden powiat (przywrócony następnie w 2013 roku), w 2010 roku utworzono jedną nową gminę. Dodatkowo co roku następują niewielkie korekty granic województw, powiatów i gmin.

Obecnie (stan na 01.01.2016 r.) Polska dzieli się na 16 województw, 380 powiatów i 2479 gmin.

Województwo mazowieckie zajmuje obszar 35,6 tys. km^2, co czyni je największym w kraju. Jednocześnie należy do najbardziej zróżnicowanych wewnętrznie województw w kraju. Tworzą go: aglomeracja warszawska z największym miastem w kraju – stolicą Polski – Warszawą, która pełni nie tylko dominującą rolę społeczno-gospodarczą, lecz także funkcję ważnego dla Europy węzła transportowego oraz część województwa charakteryzująca się wskaźnikami rozwoju ekonomicznego poniżej średniej krajowej.

Mazowsze posiada największy wśród województw potencjał ludnościowy. 85 miast, 42 powiaty, 314 gmin i ponad8500 wsi zamieszkuje łącznie ponad 5,3 mln osób, w tym 3,4 mln w miastach, natomiast na obszarach wiejskich 1,9 mln. Liczba ludności Warszawy wynosi ponad 1,7 mln, co stanowi 32% ludności całego województwa. Największe miasta regionu poza Warszawą, to: Radom, w którym mieszka 218 tys. osób, Płock – 123 tys., Siedlce – 76 tys., Ostrołęka – 53 tys. oraz Ciechanów – 45 tys. obywateli.

Średnia gęstość zaludnienia w województwie mazowieckim wynosi 150 osób na km^2 i jest większa od średniej krajowej, która wynosi 123 osoby na km^2. Na tle Europy Polacy są społeczeństwem młodym (połowa nie ukończyła 33 lat), dobrze wykształconym, o silnym zmyśle przedsiębiorczości i kreatywności. Dotyczy to szczególnie ludności Mazowsza.

Rozbudowana sieć częstych połączeń lotniczych oraz kolejowych do głównych stolic Europy czyni Mazowsze i Warszawę łatwo dostępnymi.

Powiat Płoński

Powiat Płoński

Utworzony 1 stycznia 1999r. wszedł w skład Województwa Mazowieckiego. Zajmuje obszar 1380 km^2. Liczy 89 tys. mieszkańców. Tworzą go dwa miasta: Płońsk i Raciąż oraz 10 gmin: Baboszewo, Czerwińsk nad Wisłą, Dzierzążnia, **Joniec**, Naruszewo, Nowe Miasto, Płońsk, Sochocin, Raciąż, Załuski. Siedzibą powiatu jest miasto Płońsk.

Ziemia płońska jest usytuowana na Wysoczyźnie Płońskiej i Równinie Raciąskiej, leżących w centrum Północnego Mazowsza. Od północy i wschodu Wysoczyzna Płońska przylega do Równiny Raciąskiej i Doliny Wkry, od południa opada stromą krawędzią do doliny Wisły. Malowniczo położone tereny poprzecinane krętymi rzekami, bogactwo obiektów historycznych i przyrodniczych, czyste wody, nieskażone przemysłem powietrze tworzą sprzyjające warunki dla rekreacji i wypoczynku.

Podstawą gospodarki powiatu jest rolnictwo, wraz z przemysłem rolno-spożywczym. Zdecydowana większość użytków rolnych znajduje się w posiadaniu rolników indywidualnych. Wśród upraw dominują zboża, ziemniaki i buraki cukrowe. Ważne miejsce w strukturze upraw zajmują też rośliny oleiste, włókniste, zioła, a także warzywa i owoce. W produkcji zwierzęcej dominuje chów bydła i trzody chlewnej.

Powiat Płoński posiada wiele atrybutów sprzyjających rozwojowi gospodarczemu, m.in. działalność przemysłowa podmiotów krajowych i zagranicznych

(skoncentrowany głównie w stolicy powiatu), obsługę celną i finansową, bogatą infrastrukturę społeczną w zakresie oświaty, kultury, sportu i opieki społecznej, dobrze rozwiniętą infrastrukturę techniczną, korzystny układ komunikacyjny.

Źródło: opracowanie własne na podstawie źródeł internetowych

Gmina Joniec leży we wschodniej części powiatu płońskiego i północno–zachodniej części województwa mazowieckiego. Graniczy z 4 gminami powiatu płońskiego: Płońsk, Załuski, Sochocin, Nowe Miasto oraz dwoma gminami powiatu nowodworskiego: Pomiechówek i Nasielsk.

Gmina znajduje się w zasięgu oddziaływania miasta powiatowego Płońsk oraz miast: Ciechanowa, Pułtuska, Nasielska i Warszawy. Odległość ośrodka gminnego Joniec od najbliższych miast wynosi: od Płońska – ok. 12 km, Ciechanowa – ok. 30km, Pułtusk – ok. 35km, Nasielska – ok. 15km, a od Warszawy – ok. 50 km.

Gmina zajmuje obszar 73km^2, co stanowi 5,3% ogólnej powierzchni powiatu. Podzielona jest na 17 sołectw. Teren gminy według danych GUS na koniec 2014 roku zamieszkiwało 2590 osób, co stanowi ok. 3,0% ogółu mieszkańców powiatu. Do największych miejscowości gminy należą: Joniec, Królewo, Omięciny, Popielżyn-Zawady, Proboszczewice.

Teren gminy leży w korzystnej relacji przestrzennej do krajowego systemu komunikacji drogowej. Przez teren gminy w kierunku wschód–zachód przebiega droga wojewódzka nr 571 Naruszewo-Nasielsk. Droga ta jest osią komunikacyjną gminy i wraz z drogami powiatowymi nr 07742, 07766 i 07799, stanowi podstawowe powiązanie obszaru gminy i wsi gminnej z terenami zewnętrznymi. Droga krajowa nr 7 Gdańsk-Warszawa przebiega w odległości ok. 10 km na południowy-zachód. Droga wojewódzka nr 571 o długości 3,53 km na obszarze gminy przebiega przez miejscowości Stara Wrona i Nowa Wrona.

Przez teren gminy przebiega też linia kolejowa nr 27 relacji Nasielsk-Sierpc-Toruń z przystankiem Wkra w obrębie miejscowości Omięciny. Długość linii kolejowej na terenie gminy wynosi ok. 7,5 km. Linia ta przebiega przez następujące miejscowości: Adamowo, Popielżyn-Zawady, Józefowo, Omięciny i Osiek.

Przez teren gminy przepływa rzeka Wkra, prawobrzeżny dopływ Narwi, która ukształtowała charakter geograficzny gminy. Sieć hydrologiczną uzupełniają rzeka Naruszewka oraz ciek wodny Lisewka. W granicach gminy wyróżnia się trzy formy geomorfologiczne: wysoczyznę polodowcową, równinę sandrową i dolinę rzeczną. Tereny gminy charakteryzuje łagodna konfiguracja i zaliczamy je do terenów równinnych i lekkofalistych.

Położenie geograficzne

Położenie geograficzne Gminy Joniec wyznaczają współrzędne **52°36'N szerokości geograficznej północnej i 20°35'E długości geograficznej wschodniej.**

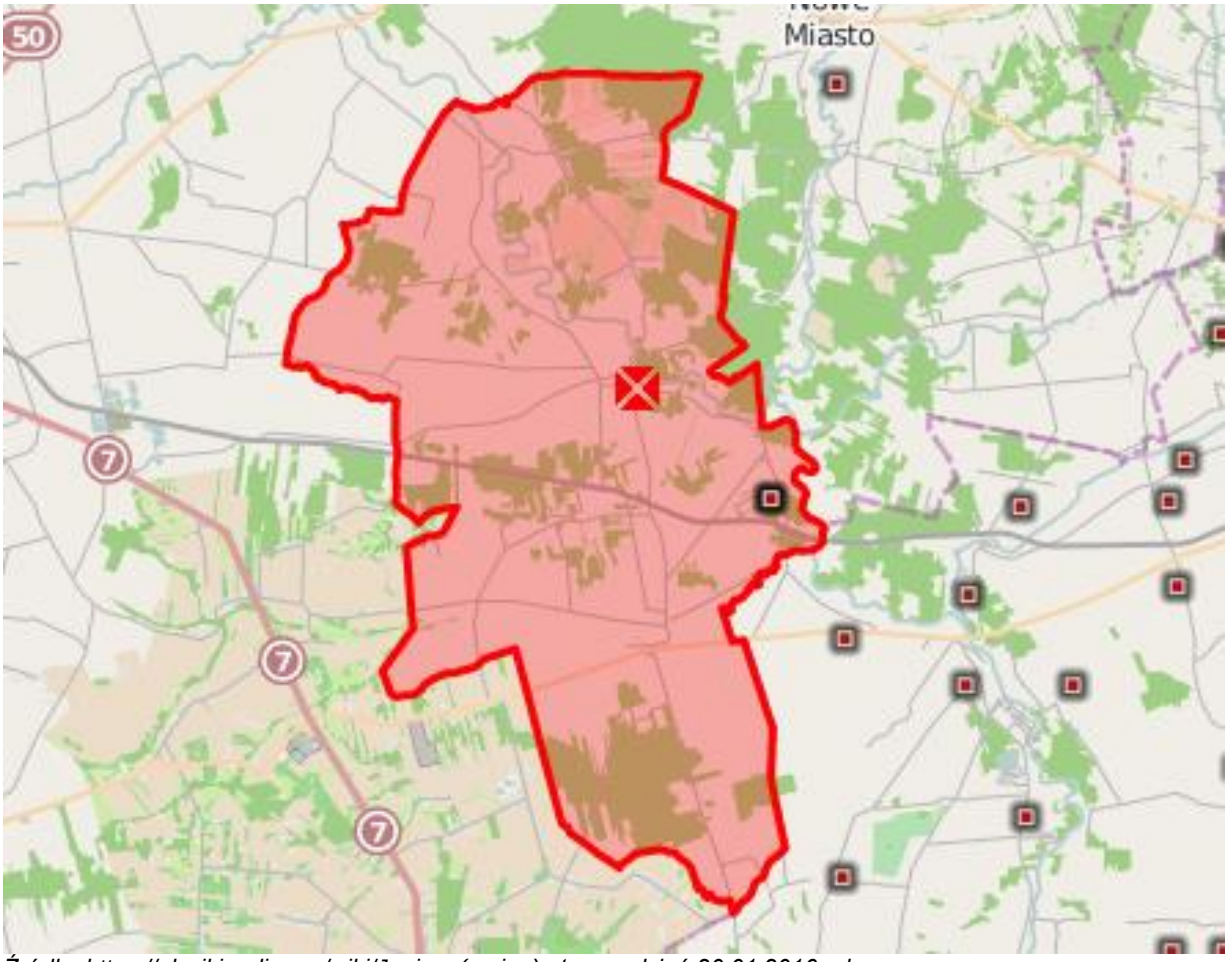

Źródło: https://pl.wikipedia.org/wiki/Joniec_(gmina) stan na dzień 20.01.2016 roku

Geograficznie Gmina Joniec leży w północnej części Mazowsza i obejmuje niewielkie fragmenty dwóch mezoregionów: Wysoczyzny Ciechanowskiej i Płońskiej.

Zarys historyczny

Historia Jońca sięga XI – XII wieku. W świadectwach okresu średniowiecza Joniec występuje jako Junec z o czym świadczy zapis z 1240 roku. Wskazuje on najbardziej prawdopodobne wyjaśnienie nazwy wsi. Nazwa miejscowości - siedziby gminy prawdopodobnie powstała od nazwy potoku lub rzeki nad którym leżał. Brzmiała ona Juniec co oznacza „młody byk". W 1470 roku w źródłach historycznych pojawia się nazwa – Juniecsko. Wkrótce po tym powrócono do nazwy Juniec, a przejście głosowe „un" w „on" utrwaliło nazwę Joniec. Do 1977 roku w ramach dawnego podziału administracyjnego wieś Joniec była siedzibą gminy Joniec. W 1978 roku gmina Joniec została włączona w granice administracyjne gminy Nowe Miasto. Po 6 latach, 1 października 1982 roku reaktywowano gminę Joniec.[1]

1.2. Miejsce Gminy w sieci osadniczej

Podstawowe jednostki osadnicze to miasto i wieś, które tworzą wzajemnie powiązane układy, tzw. sieci osadnicze. Układ osadniczy Polski tworzy 57470 jednostek osadniczych, z czego 883 to jednostki miejskie, a 56587 to jednostki wiejskie.

[1] *http://ugjoniec.bip.org.pl/pliki/ugjoniec/strategia_joniec_1.pdf stan na dzień 20.01.2016 roku*

Gminę Joniec, jako sieć osadniczą tworzy 20 jednostek osadniczych - wsi, tj.:

- Adamowo,
- Joniec,
- Joniec-Kolonia,
- Józefowo,
- Królewo,
- Krajęczyn,
- Ludwikowo,
- Omięciny,
- Osiek,
- Popielżyn Górny
- Popielżyn-Zawady,
- Proboszczewice,
- Sobieski,
- Soboklęszcz,
- Szumlin,
- Nowa Wrona,
- Stara Wrona.

które tworzą 17 sołectw.

Rozmieszczenie jednostek osadniczych i ludności na terenie Polski było ściśle zależne od środowiska przyrodniczego(najwięcej ludzi mieszka na terenach nizinnych i w dolinach rzek), przeszłości historycznej i zmiany granic Polski (stąd migracje ludności, zwłaszcza po okresach rozbiorów i wojen światowych) oraz migracji ludzi na tereny przemysłowe (za pracą, tam gdzie rozwijał się przemysł).

Sieć osadnicza wykazuje też silny związek z rozmieszczeniem ludności i gęstością zaludnienia (liczba osób na 1 km^2 powierzchni), która jest uwarunkowana czynnikami społecznymi i przyrodniczymi, co decyduje również o rozmieszczeniu wsi i miast. Gmina Joniec zlokalizowana jest w centralnej części kraju, gdzie występuje najgęstsza sieć wsi w Polsce**.** Są to małe wsie liczące ok. 300 mieszkańców; na 100 km^2 jest od 20 do 30 miejscowości wiejskich. Analizowana gmina należy do średnich obszarowo gmin wiejskich powiatu płońskiego. Jej powierzchnia liczy 73 km^2 i zamieszkuje ją, według stanu na koniec grudnia 2014 roku 2590 osób, co daje gęstość zaludnienia na poziomie 35 osób/ km^2. Poniżej zamieszczony wykres prezentuje porównanie wszystkich gmin tworzących powiat płoński.

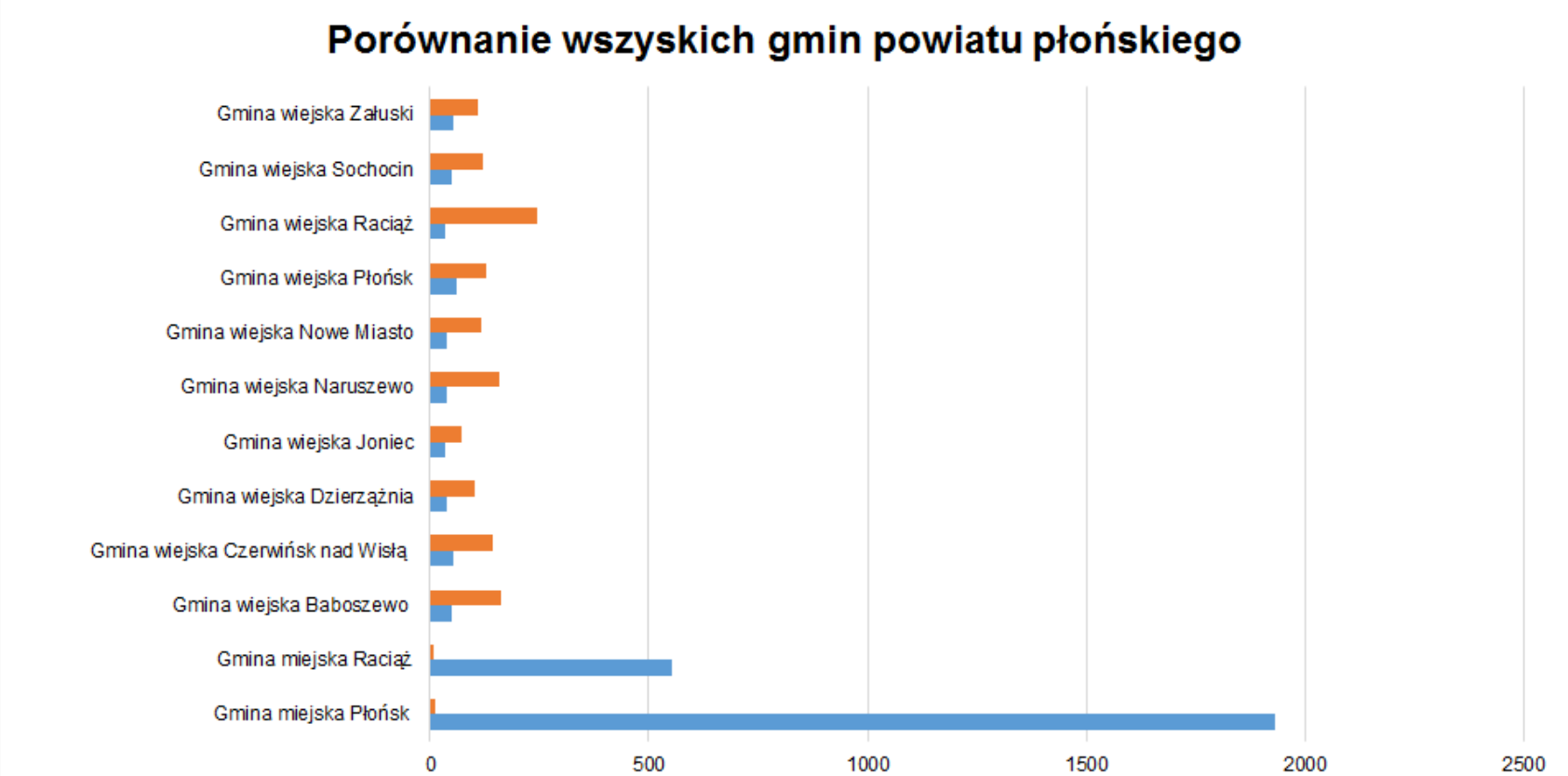

	Gmina miejska Płońsk	Gmina miejska Raciąż	Gmina wiejska Baboszewo	Gmina wiejska Czerwińsk nad Wisłą	Gmina wiejska Dzierzążnia	Gmina wiejska Joniec	Gmina wiejska Naruszewo	Gmina wiejska Nowe Miasto	Gmina wiejska Płońsk	Gmina wiejska Raciąż	Gmina wiejska Sochocin	Gmina wiejska Załuski
Powierzchnia w km2	12	8	162	144	102	73	160	118	127	244	122	108
Gęstość zaludnienia - liczba osób na 1 km2	1929	553	50	55	37	35	40	40	61	36	49	53

Źródło: opracowanie własne na podstawie danych GUS, Bank Danych Lokalnych



Wielodrożnica

Polskie osadnictwo wyróżnia kilka typów wsi. Na ich rozmieszczenie wpływała rzeźba terenu, dostępność terenów wodnych, żyzność gleb i tradycja. Mazowieckie wsie, charakteryzuje typ wielodrożnicy (wieś o zwartej zabudowie wzdłuż nieregularnie przebiegających dróg) oraz rzędówki (wieś o luźnej zabudowie wzdłuż drogi, najczęściej po jej jednej stronie i prostopadle do drogi biegnącymi szerokimi pasami pól po drugiej stronie drogi).

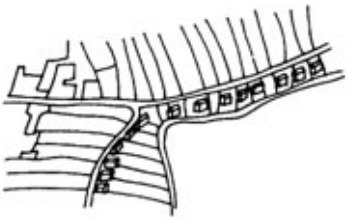

Rzędówka

Największe skupiska ludności występują w miastach i miejscowościach będących siedzibami gmin. Rozmieszczenie ludności w gminie jest bardzo nierównomierne. Większe skupiska ludności występują wzdłuż ciągów komunikacyjnych, rzadsze zabudowania występują wśród kompleksów pól uprawnych.

Układ osadniczy to szereg powiązań między jednostkami osadniczymi, wymuszający funkcjonowanie społeczno-administracyjne na danym obszarze. Jako cecha charakteryzująca układ osadniczy wymieniania jest hierarchiczność elementów składowych i występowanie ośrodka centralnego — dominującego i jednostek pochodnych-mniejszych. Największą miejscowością w Gminie Joniec jest Królewo. Zamieszkuje tu około 12,32% mieszkańców gminy. Najmniejszą z wsi jest Sobieski i zamieszkuje ją 31 mieszkańców.

Poniżej zamieszczona mapa prezentuje mapę topograficzną miejscowości tworzących Gminę Joniec.

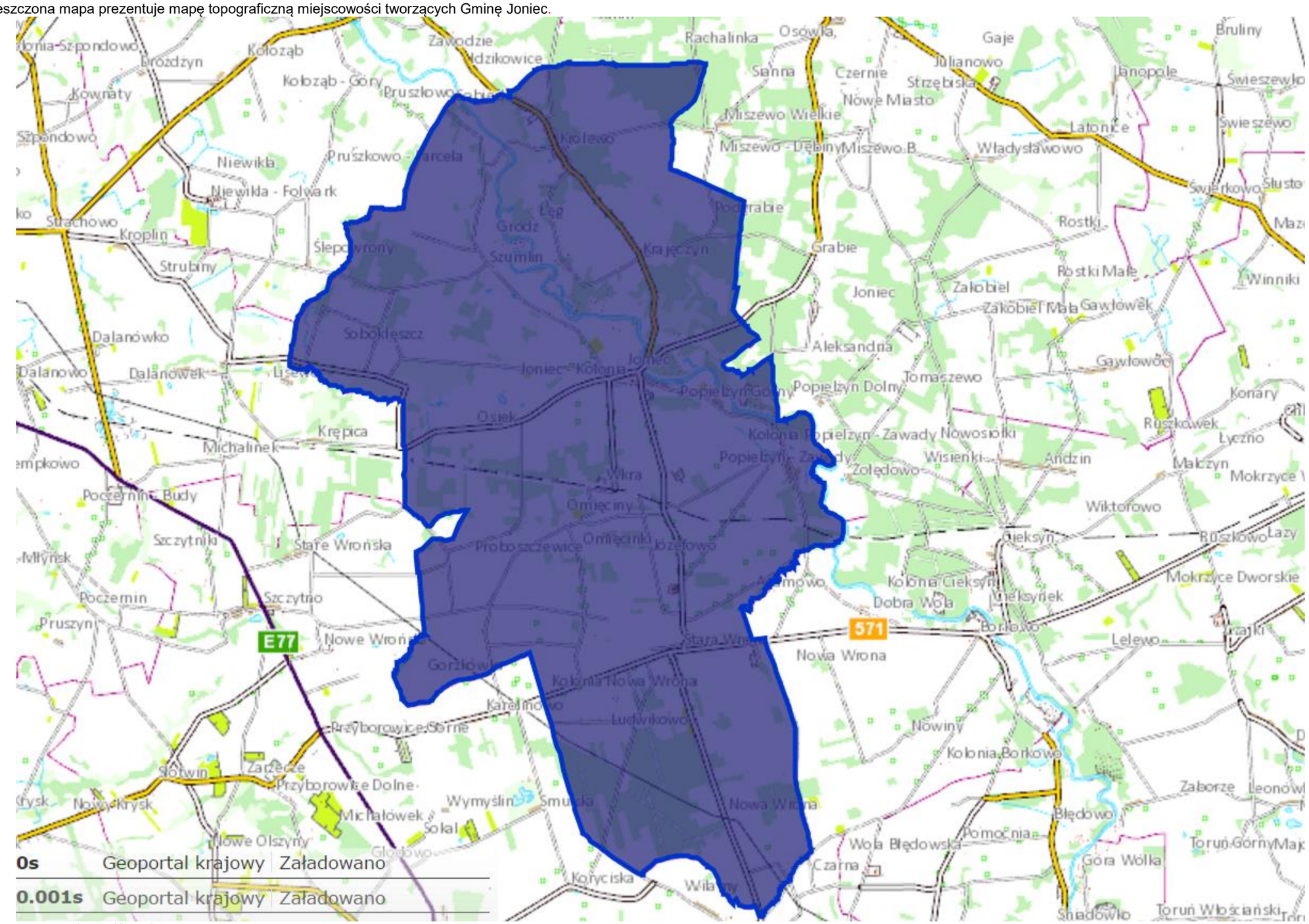

Źródło: http://mapy.geoportal.gov.pl/imap/

2. Mieszkańcy gminy (potencjał ludzki)

2.1. Demografia

O pozycji i potencjale analizowanego obszaru w znacznym stopniu decyduje ludność i jej kondycja. To właśnie mieszkańcy wraz z dostępnymi zasobami naturalnymi tworzą podstawy do rozwoju obszaru, który zamieszkują. Z tego też względu konieczne jest prześledzenie platformy rozwojowej Gminy Joniec właśnie pod kątem zasobów ludzkich i szerzej społeczno-ekonomicznych.

2.1.1. Ludność ogółem w 2014r., miejsce w województwie, zmiany ludności w latach 2010-2013

W końcu 2014 r. liczba ludności faktycznie zamieszkującej Gminę Joniec wynosiła 2 590 osób, tj. o blisko 0,3% mniej w stosunku do 2009 roku. Poniżej zamieszczono wykres prezentujący zmiany liczby ludności faktycznie zamieszkującej Gminę Joniec w latach 2009-2014.

Wykres 1. Zmiany liczby ludności faktycznie zamieszkującej Gminę Joniec w latach 2009 – 2014

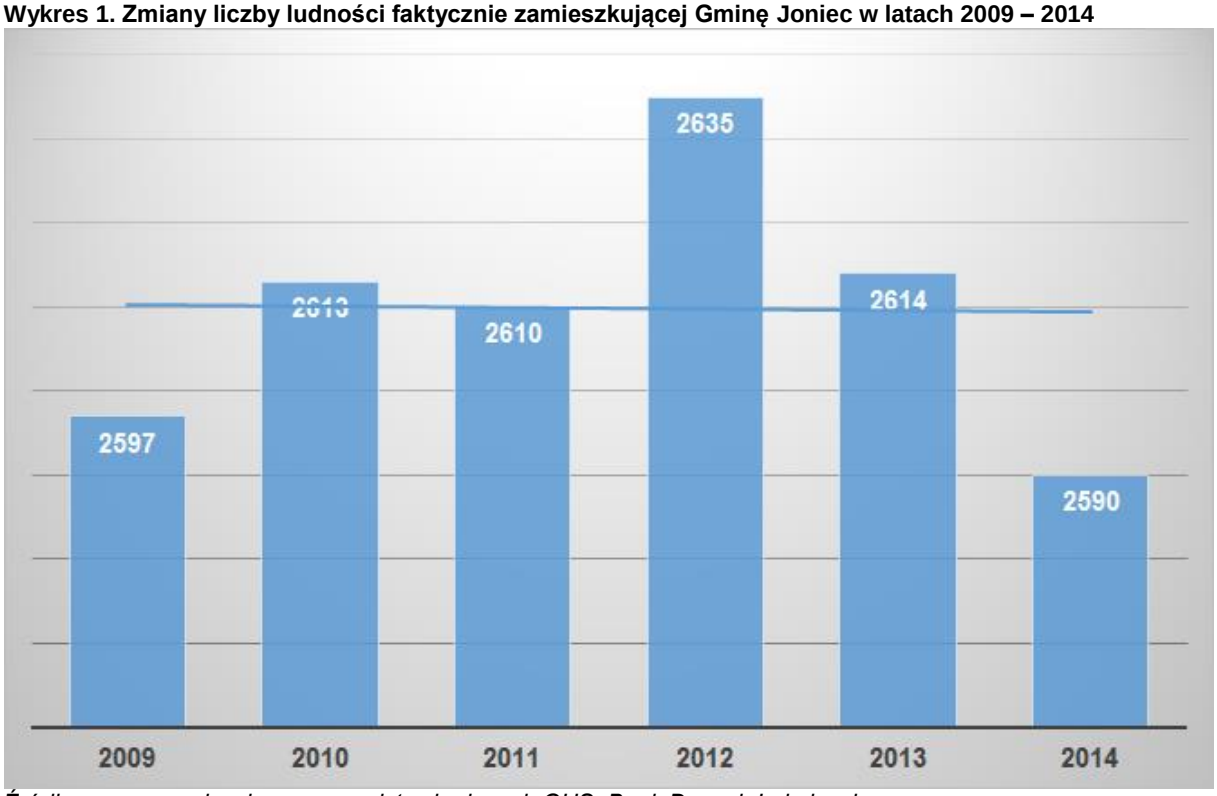

Źródło: opracowanie własne na podstawie danych GUS, Bank Danych Lokalnych

W liczbie ludności w Gminie Joniec, w analizowanym okresie dynamiczny wzrost odnotowano jedynie w 2012 roku. Zmiany liczby ludności w Gminie Joniec w badanym okresie charakteryzuje ogólna tendencja spadkowa.

W 2014 roku liczba mieszkańców Gminy Joniec stanowiła blisko 0,05% mieszkańców województwa mazowieckiego. Gęstość zaludnienia w analizowanej jednostce w 2014 roku wyniosła 35 osób na km^2, przy wartości 64 osoby na km^2 notowanej w powiecie płońskim i 150 osób na km^2 w województwie mazowieckim.

Poniżej zamieszczona tabela prezentuje wykaz ludności w poszczególnych miejscowościach Gminy Joniec według stanu na dzień 31 grudnia 2015 roku.

Tabela 1. Liczba mieszkańców poszczególnych miejscowości gminy Joniec

L.p.	Nazwa miejscowości	Ilość mieszkańców
1	Adamowo	62
2	Joniec	311
3	Joniec-Kolonia	123
4	Józefowo	115
5	Królewo	323

6	Krajęczyn	161
7	Ludwikowo	106
8	Omięciny	205
9	Osiek	151
10	Popielżyn Górny	66
11	Popielżyn-Zawady	197
12	Proboszczewice	238
13	Sobieski	31
14	Soboklęszcz	176
15	Szumlin	131
16	Nowa Wrona	103
17	Stara Wrona	119
Ogółem ilość mieszkańców w Gminie Joniec		**2621**
Mężczyźni ogółem		**1269**
Kobiety ogółem		**1351**

Źródło: dane Urzędu Gminy w Jońcu

Wykres 2. Udział mieszkańców poszczególnych miejscowości wchodzących w skład Gminy Joniec

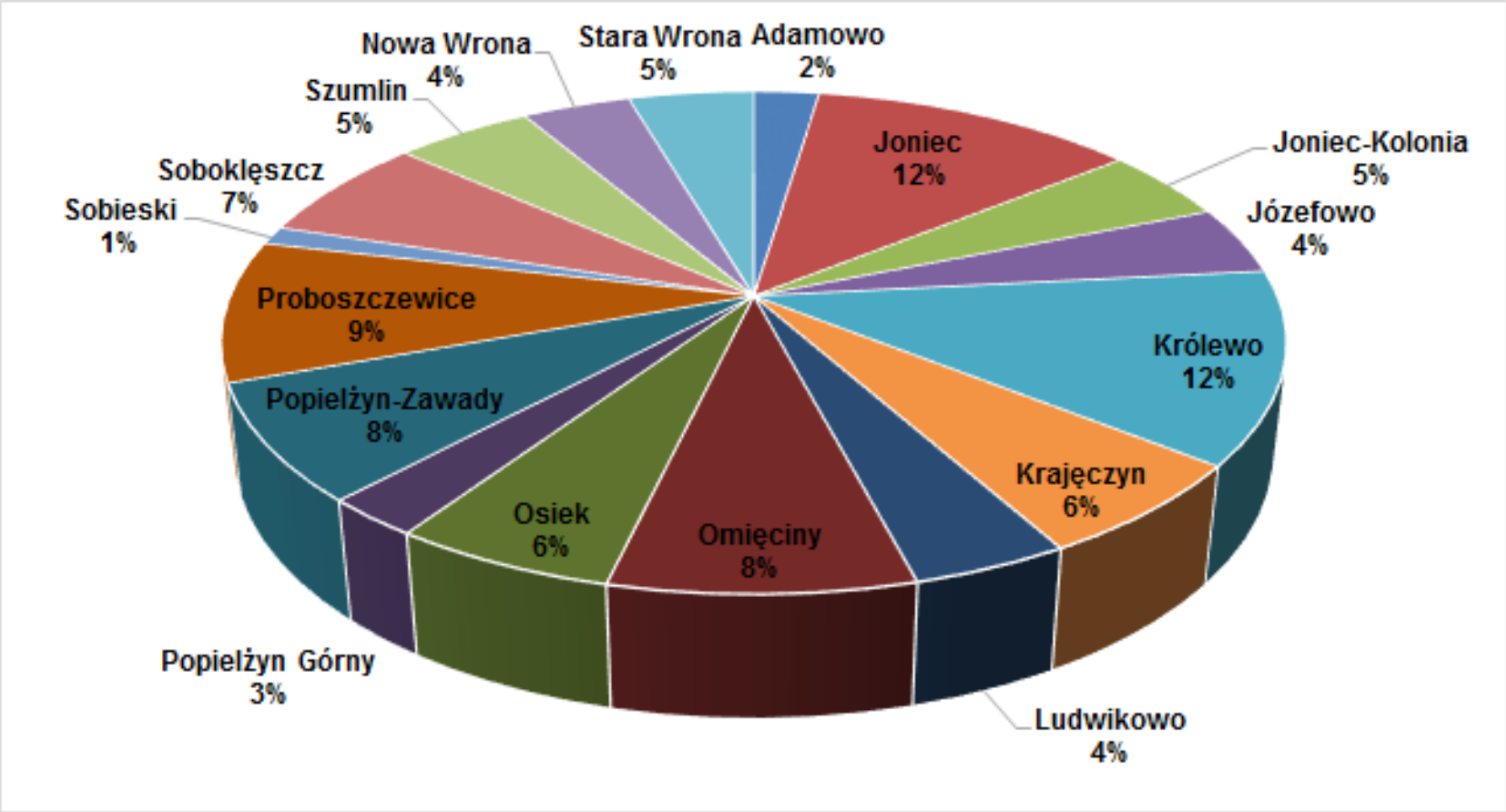

Źródło: opracowanie własne na podstawie danych Urzędu Gminy w Jońcu

2.1.2. Struktura wieku i płci

Struktura ludności według płci i wieku daje podstawę do określenia wielu społeczno-ekonomicznych konsekwencji tak na dziś jak i na przyszłość. Określenie zapotrzebowania na miejsca w szkole, nowe miejsca pracy czy też oszacowanie przyszłej liczby małżeństw w celu zaprognozowania potrzeb mieszkaniowych.

Relacja ilości osób w wieku przedprodukcyjnym, produkcyjnym i poprodukcyjnym jest pierwszym ważnym wskaźnikiem sytuacji demograficznej analizowanego obszaru. Relacje te dla Gminy Joniec w roku 2014 przedstawiały się następująco:

- odsetek osób w wieku przedprodukcyjnym (w wieku do 17 lat) – 18,5%;
- odsetek osób w wieku produkcyjnym (kobiety 18-59 lat, mężczyźni 18-64 lata) – 59,8%;
- odsetek osób w wieku poprodukcyjnym (kobiety w wieku powyżej 60 lat, mężczyźni powyżej 65 lat) – 21,7%.

Zamieszczona poniżej tabela przedstawia strukturę ludności ze względu na ekonomiczne grupy wieku mieszkańców Gminy Joniec, w odniesieniu do danych dla jednostek porównywalnych.

Tabela 2. Struktura wieku według grup ekonomicznych w 2014 r.

Wyszczególnienie	Ludność w wieku					
	przed-produkcyjnym	produk-cyjnym	popro-dukcyjnym	nieprodukcyjnym na 100 osób w wieku produkcyjnym	poprodukcyjnym na 100 osób w wieku przedprodukcyjnym	poprodukcyjnym na 100 osób w wieku produkcyjnym
	[%]	[%]	[%]			
Gmina Joniec	**18,5**	**59,8**	**21,7**	**67,1**	**117,6**	**36,3**
Gmina Nowe Miasto	17,0	64,0	18,9	56,2	111,1	29,5
Gmina Sochocin	19,2	62,5	18,4	60,1	95,8	29,4
Gmina Załuski	20,4	62,5	17,1	59,9	83,9	27,3
Województwo mazowieckie (gminy wiejskie)	20,4	62,4	17,2	60,2	84,7	27,6
POLSKA (gminy wiejskie)	20,1	63,2	16,7	58,2	82,9	26,4

Źródło: opracowanie własne na podstawie danych GUS, Bank Danych Lokalnych

Z powyższego zestawienia wynika, iż blisko 3/5 mieszkańców Gminy Joniec to ludność w wieku produkcyjnym (18-59/64 lata). Nieprzerwanie od roku 2010 liczebność tej grupy utrzymuje się na podobnym poziomie. Liczebność osób w grupie poprodukcyjnej (od 59/64 lat) w analizowanym okresie obejmującym lata 2010-2014 charakteryzowała się nieznaczną tendencją wzrostową. Z kolei w grupie osób w wieku przedprodukcyjnym (do 18 lat) odnotowano spadek liczebności. Zaistniała sytuacja spowodowana jest wydłużeniem długości życia ludności przy równoczesnym niskim poziomie liczby urodzeń. Prognozy przewidują pogłębianie się tej tendencji.

Wykres 3. Ludność wg grup wiekowych w Gminie Joniec (stan na 2014 rok)

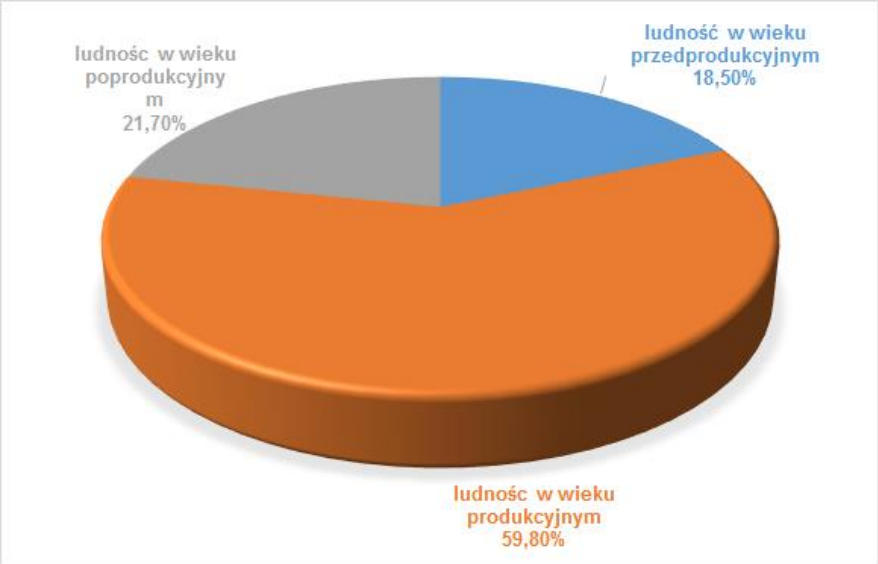

Źródło: Opracowanie własne na podstawie danych GUS, Bank Danych Lokalnych

Wskaźnik obciążenia demograficznego jest miarą pokazującą relację pomiędzy liczbą osób w wieku poprodukcyjnym i w wieku produkcyjnym *(dokładnie: liczba osób w wieku emerytalnym na 100 osób pracujących)*. Zbyt wysokie wartości tego wskaźnika, skądinąd korzystnie świadczące o zamożności i zdrowotności danego społeczeństwa, są jednak niekorzystne z punktu widzenia finansów publicznych (mała liczba osób płacących podatki przy dużej liczbie osób korzystających ze świadczeń pomocy społecznej, ochrony zdrowia itp.) W Polsce (w gminach wiejskich) w 2014 roku na 100 osób w wieku zdolności do pracy przypadało 58 osób w wieku nieprodukcyjnym. W Gminie Joniec wartość wskaźnika jest wyższa i na 100 osób w wieku produkcyjnym przypada 67,1 osób w wieku nieprodukcyjnym. Jest to wartość najwyższa na tle średniej liczonej dla pozostałych jednostek porównywalnych.

Wykres 4. Wskaźniki obciążenia demograficznego w Gminie Joniec (stan na 2014 rok)

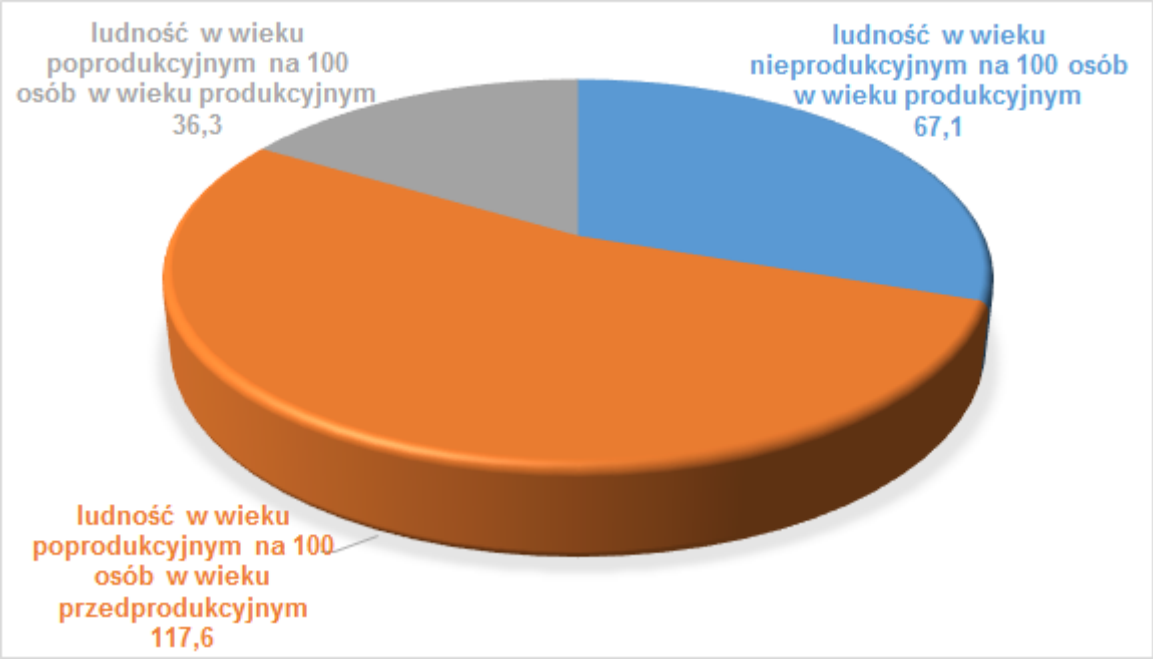

Źródło: Opracowanie własne na podstawie danych GUS, Bank Danych Lokalnych

W Polsce wskaźnik obciążenia demograficznego jest ciągle niewysoki na tle takich państw jak Włochy, Niemcy czy Grecja. Jesteśmy więc społeczeństwem relatywnie młodym. Jednakże przy tak niskim poziomie urodzeń i długim czasie trwania życia, sytuacja ta będzie się szybko zmieniała.

W Polsce według stanu z końca grudnia 2014 r., kobiety stanowiły 51,6% w ogólnej liczbie ludności. Zgodnie z prognozą stanu i struktury ludności z 2015 r. nie zmieni się to w przyszłości. Przewaga liczebna kobiet narasta silnie wraz z wiekiem. W młodszych grupach wieku jest więcej mężczyzn, różnica maleje przy przechodzeniu do kolejnych grup wieku, zaś po osiągnięciu równowagi w grupie wieku 40-44 lata dla ludności Polski następne grupy wieku charakteryzują się zwiększającą się przewagą liczebną kobiet.

Tabela 3. Udział kobiet

Typy jednostek terytorialnych	W grupie wiekowej				Ogółem
	0-19	20-39	40-59	60 i więcej	
Gmina Joniec	**268**	**346**	**343**	**382**	**1 339**
Gmina Nowe Miasto	465	654	621	599	2 339
Gmina Sochocin	621	881	755	731	2 988
Gmina Załuski	657	847	743	678	2 925
Województwo mazowieckie (gminy wiejskie)	168 736	128 134	191 383	175 612	753 865
POLSKA (gminy wiejskie)	1 215 623	1 633 929	1 423 925	1 239 739	5 513 216

Źródło: opracowanie własne na podstawie danych GUS, Bank Danych Lokalnych

Na 100 mężczyzn w Gminie Joniec przypada 107 kobiet, podczas gdy w gminach wiejskich w kraju i w gminach wiejskich województwa mazowieckiego odpowiednio 101 i 100 kobiet.

2.1.3. Ruch naturalny

Zjawiska społeczno-demograficzne, takie jak zawieranie i rozwiązywanie małżeństw, urodzenia i zgony, związane z naturalną, biologiczną reprodukcją ludności określa się mianem **ruchu naturalnego.**
W analizie ruchu naturalnego podstawowe znaczenie mają charakterystyki natężenia urodzeń i zgonów, gdyż oprócz struktury według wieku czynniki te wpływają na przebieg procesu reprodukcji ludności. Zawieranie i rozwiązywanie małżeństw wpływa głównie na kształtowanie się liczby urodzeń oraz na zmianę struktury ludności według stanu cywilnego.

Poniższa tabela przedstawia zestawienie ruchu naturalnego Gminy Joniec na tle jednostek porównywalnych na przestrzeni lat 2010 – 2014.

Tabela 4. Urodzenia, zgony, przyrost naturalny na 1000 mieszkańców w poszczególnych latach 2010-2014

Typy jednostek terytorialnych		Gmina Joniec	Gmina Nowe Miasto	Gmina Sochocin	Gmina Załuski	Województwo mazowieckie (gminy wiejskie)	POLSKA (gminy wiejskie)	POLSKA
2010	Urodzenia na 1000 mieszkańców	**12,3**	10,6	12,0	10,3	11,5	11,4	10,7
	Zgony na 1000 mieszkańców	**13,1**	14,8	12,0	13,6	11,0	10,1	9,8
	Przyrost naturalny na 1000 mieszkańców	**-0,8**	-4,2	0,0	-3,3	-0,5	1,3	0,9
2011	Urodzenia na 1000 mieszkańców	**7,7**	8,1	9,4	8,9	10,8	10,8	10,1
	Zgony na 1000 mieszkańców	**11,5**	13,5	10,9	11,2	11,0	10,0	9,8
	Przyrost naturalny na 1000 mieszkańców	**-3,8**	-5,4	-1,5	-2,3	-0,2	0,8	0,3
2012	Urodzenia na 1000 mieszkańców	**9,1**	8,2	7,4	10,0	10,8	10,7	10,0
	Zgony na 1000 mieszkańców	**8,0**	11,9	10,8	10,1	11,0	10,1	10,0
	Przyrost naturalny na 1000 mieszkańców	**1,1**	-3,7	-3,4	-0,2	-0,2	0,6	0,0
2013	Urodzenia na 1000 mieszkańców	**10,3**	8,0	12,5	10,4	10,5	10,2	9,6
	Zgony na 1000	**16,8**	15,8	13,3	9,8	10,9	10,0	10,1

	mieszkańców							
	Przyrost naturalny na 1000 mieszkańców	**-6,5**	-7,8	-0,8	0,5	-0,4	0,2	-0,5
2014	**Urodzenia na 1000 mieszkańców**	**7,7**	8,0	13,2	11,6	10,5	10,3	9,7
	Zgony na 1000 mieszkańców	**12,7**	12,6	11,1	10,6	10,6	9,6	9,8
	Przyrost naturalny na 1000 mieszkańców	**-5,0**	-4,7	2,0	0,9	-0,1	0,7	0,0

Źródło: opracowanie własne na podstawie danych GUS, Bank Danych Lokalnych

Współczynnik urodzeń (rodności) – liczba urodzeń żywych na 1000 ludności w 2014 roku w Gminie Joniec wyniósł 7,7 wobec 12,3 w 2010 r. Przeciętnie w kraju na 1000 ludności rodziło się 9,7 dzieci, w tym najwięcej w województwie wielkopolskim – 11,0, a najmniej w opolskim – 8,6. Na przestrzeni badanego okresu w Gminie Joniec nastąpił znaczący spadek wskaźnika, co obrazuje poniżej zamieszczony wykres. W 2014 roku współczynnik urodzeń (rodności) w Gminie Joniec osiągnął wartość niższą od wartości charakteryzujących gminy wiejskie w kraju.

Wykres 5. Urodzenia na 1000 mieszkańców w Gminie Joniec w latach 2010 – 2014

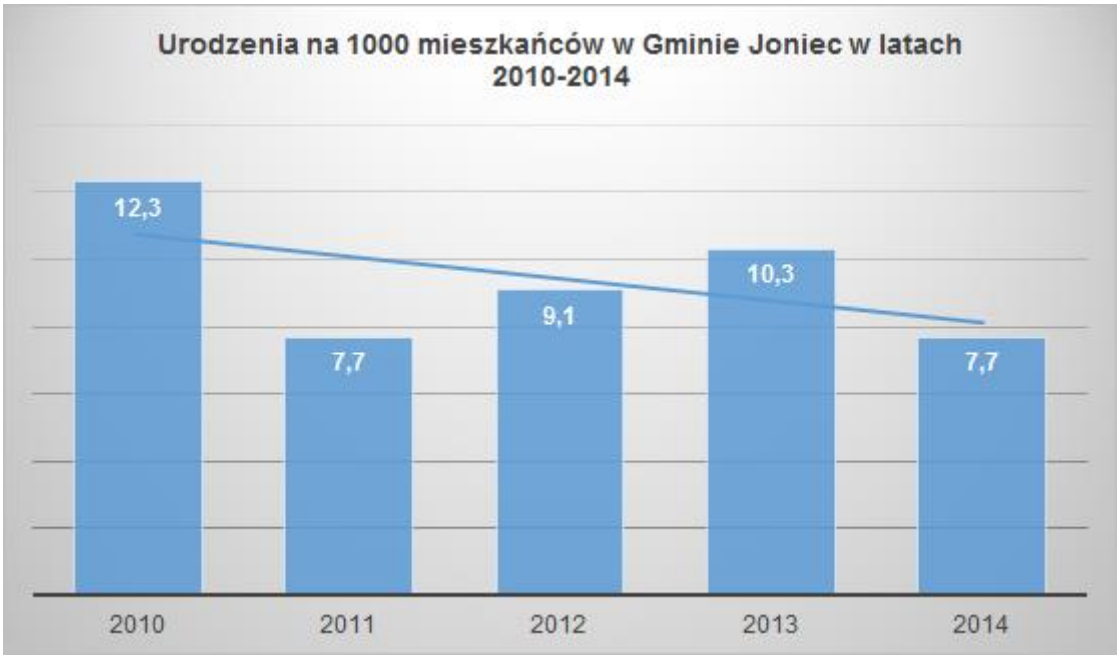

Źródło: opracowanie własne na podstawie danych GUS, Bank Danych Lokalnych

W 2014 r. **surowy współczynnik zgonów (umieralność),** czyli liczba zarejestrowanych w danym roku zgonów na 1000 ludności w Gminie Joniec, ukształtował się na poziomie 12,7. W porównaniu do 2010 r. natężenie zgonów (umieralność) w Gminie Joniec nieznacznie spadło. Współczynnik umieralności w województwie mazowieckim w 2014 r. (w gminach wiejskich) wyniósł 10,6%, co oznacza, że na 1000 ludności przypadało 10,6 zgonów (dla Polski wskaźnik ten wyniósł 9,8%). Liczba zgonów przypadająca na 1000 mieszkańców na obszarach wiejskich w kraju wyniosła 9,6%. Na tle jednostek porównywalnych surowy współczynnik zgonów (umieralność) w Gminie Joniec osiągnął najwyższą wartość.

Wykres 6. Zgony na 1000 mieszkańców w Gminie Joniec w latach 2010 – 2014

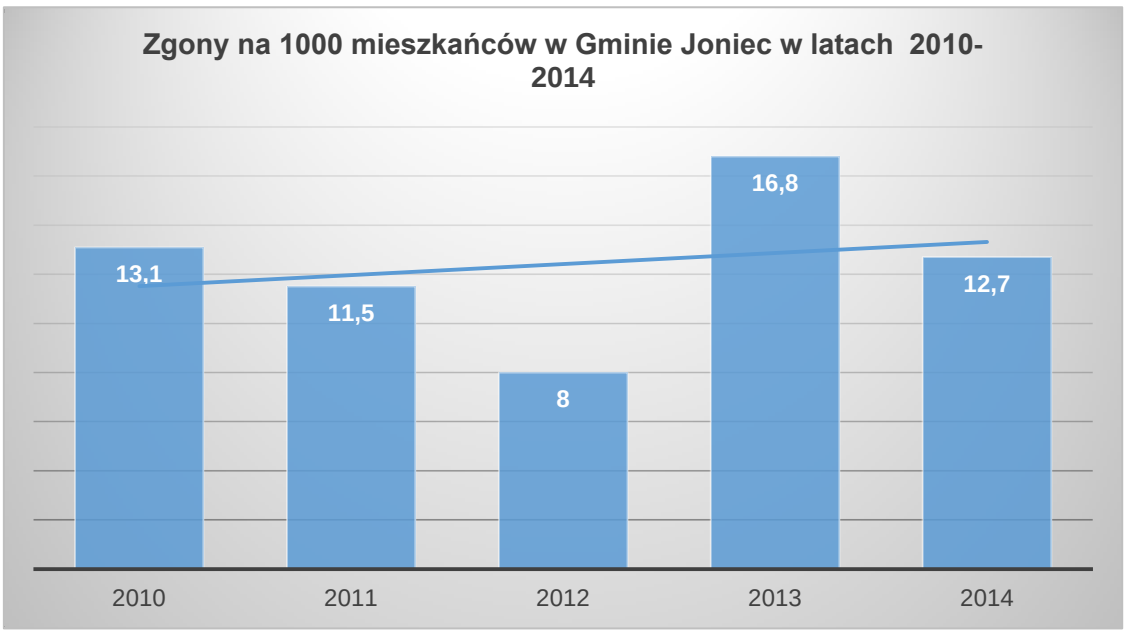

Źródło: opracowanie własne na podstawie danych GUS, Bank Danych Lokalnych

W przeliczeniu na 1000 ludności **przyrost naturalny** w Gminie Joniec kształtował się na poziomie minus 5,0 (wobec minus 0,8 w 2010 r.). W Polsce współczynnik przyrostu naturalnego na koniec grudnia 2014 r. wynosił 0,0.

Wykres 7. Przyrost naturalny na 1000 mieszkańców w Gminie Joniec w latach 2010 – 2014

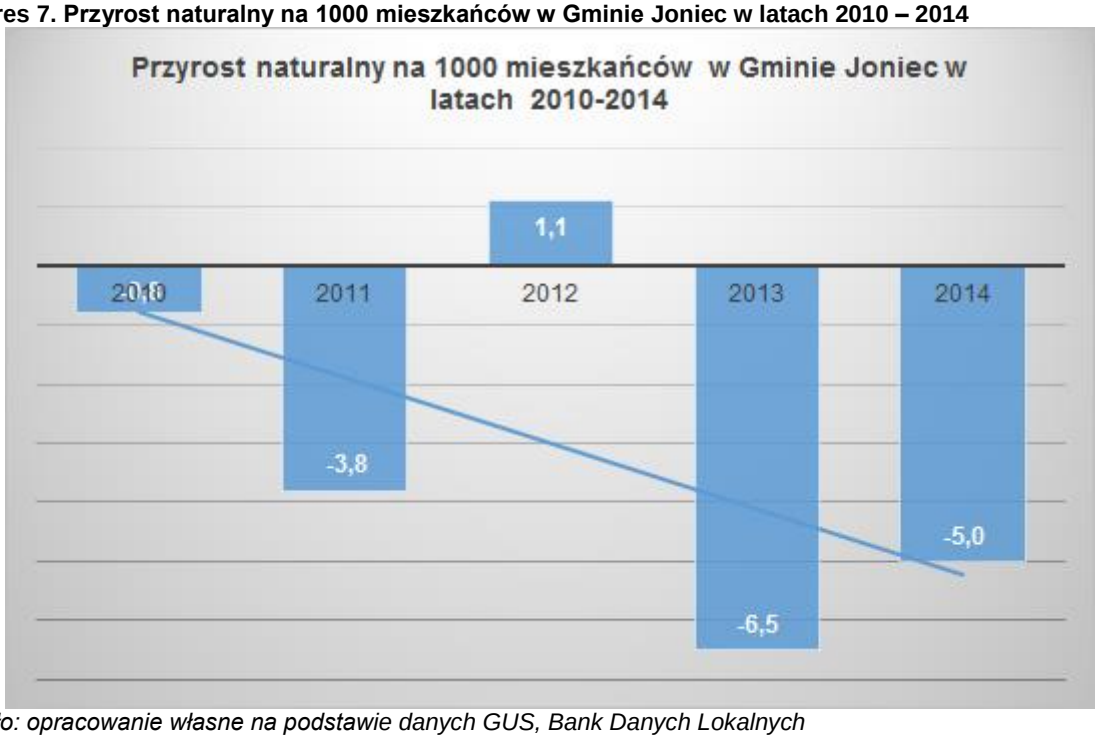

Źródło: opracowanie własne na podstawie danych GUS, Bank Danych Lokalnych

Natężenie zawierania związków małżeńskich ocenić można za pomocą **ogólnego współczynnika małżeństw brutto**, wyrażającego liczbę zawartych małżeństw w danym roku przypadającą na 1000 ludności.

Tabela 5. Małżeństwa zawarte i rozwody na 1000 mieszkańców w latach 2010-2014

Typy jednostek terytorialnych		Gmina Joniec	Województwo mazowieckie	POLSKA
2010	Małżeństwa zawarte na 1000 mieszkańców	5,8	5,8	5,9
	Rozwody przeprowadzone na 1000 mieszkańców	0,08	1,6	2
2011	Małżeństwa zawarte na 1000 mieszkańców	7,7	5,2	5,4
	Rozwody przeprowadzone na 1000 mieszkańców	0,2	1,7	5
2012	Małżeństwa zawarte na 1000 mieszkańców	4,9	5,1	5,3
	Rozwody przeprowadzone na 1000 mieszkańców	0,08	1,7	2
2013	Małżeństwa zawarte na 1000 mieszkańców	5,7	4,5	4,7
	Rozwody przeprowadzone na 1000 mieszkańców	0,24	1,7	6
2014	Małżeństwa zawarte na 1000 mieszkańców	2,7	4,7	4,9
	Rozwody przeprowadzone na 1000 mieszkańców	0,32	1,8	8

Źródło: opracowanie własne na podstawie danych GUS, Bank Danych Lokalnych

W 2014 roku w Gminie Joniec współczynnik ten wynosił 2,7% i był o 3,1% mniejszy niż w roku 2010. W kraju zmniejszył się o 1,0%, natomiast w województwie o 1,1%.

Wykres 8. Małżeństwa zawarte na 1000 mieszkańców w Gminie Joniec w latach 2010 – 2014

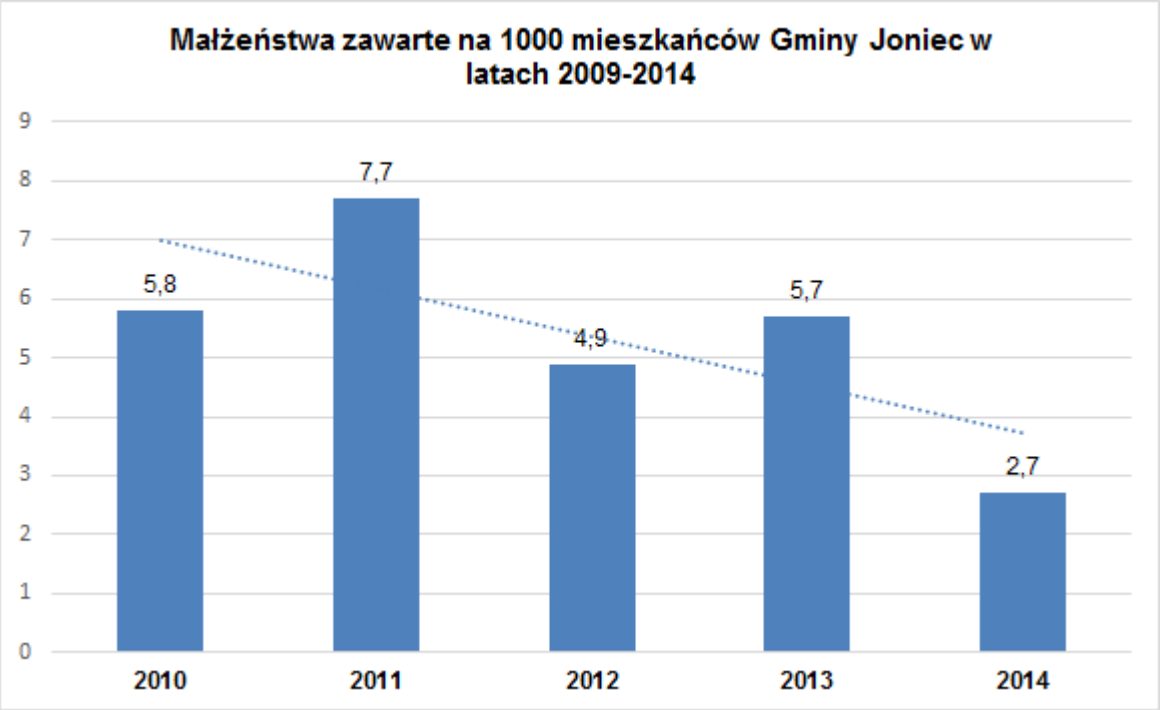

Źródło: opracowanie własne na podstawie danych GUS, Bank Danych Lokalnych

Wykres 9. Rozwody przeprowadzone na 1000 mieszkańców w Gminie Joniec w latach 2010– 2014

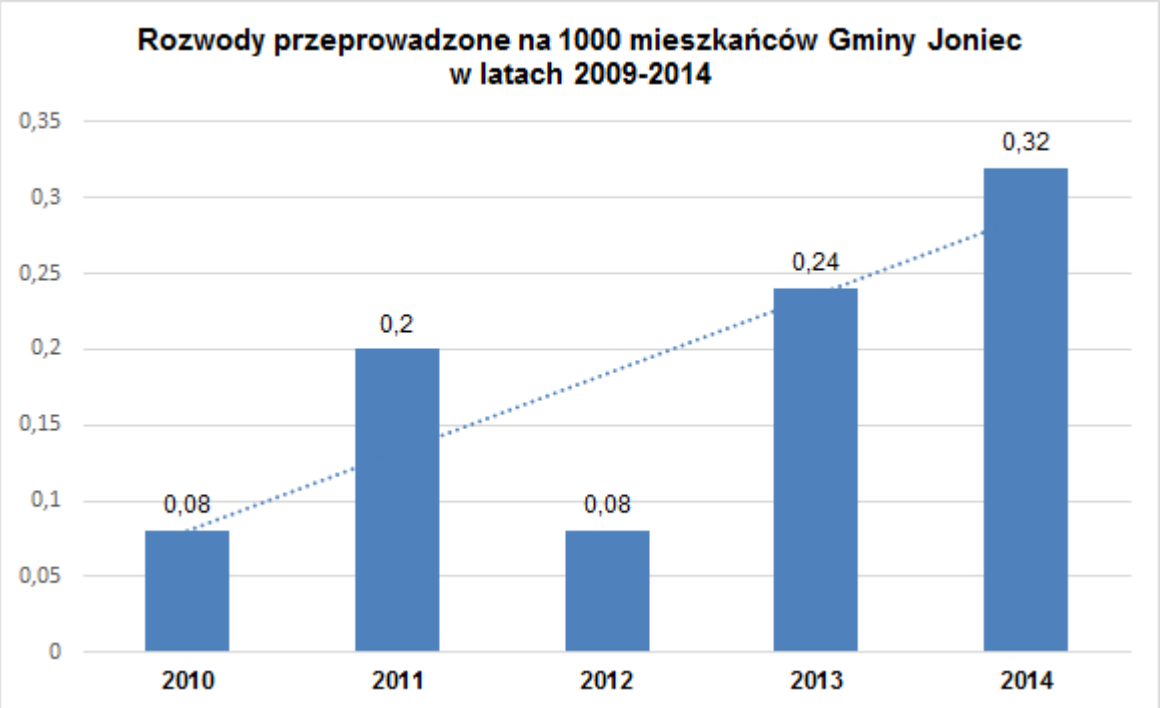

Źródło: opracowanie własne na podstawie danych GUS, Bank Danych Lokalnych

W Gminie Joniec w latach 2010-2014 najwięcej rozwodów w przeliczeniu na 1000 mieszkańców przeprowadzono w roku 2014. Liczbę rozwodów w analizowanym okresie czasowym charakteryzuje tendencja rosnąca.

2.1.4. Ruch wędrówkowy

Obok przyrostu naturalnego, czynnikiem wpływającym bezpośrednio na rozwój ludności, tj. powodującym względnie trwałe zwiększenie bądź zmniejszenie liczebności populacji, a także wpływając na jej rozmieszczenie są **migracje,** czyli przemieszczenia ludności związane ze zmianą stałego miejsca zamieszkania lub miejsca czasowego pobytu. Wielkość i kierunek migracji oraz ich natężenie zależą od wielu przyczyn, wśród których najczęściej wymienia się przyczyny o charakterze ekonomicznym (np. podjęcie pracy, poprawa sytuacji materialnej).

Poniższa tabela przedstawia zestawienie ruchu wędrówkowego mieszkańców Gminy Joniec na tle jednostek porównywalnych w latach 2010 – 2014.

Tabela 6. Zameldowania i wymeldowania na pobyt stały w poszczególnych latach 2010-2014

Typy jednostek terytorialnych		Gmina Joniec	Gmina Nowe Miasto	Gmina Sochocin	Gmina Załuski	Województwo mazowieckie (gminy wiejskie)	POLSKA (gminy wiejskie)	POLSKA
2010	zameldowania	**55**	**75**	61	49	20821	147 721	437 867
	wymeldowania	**56**	**80**	75	47	15797	113 651	439 981
2011	zameldowania	**36**	**52**	72	55	19214	144 259	435 470
	wymeldowania	**63**	**48**	79	50	15548	115 042	439 804
2012	zameldowania	**34**	**51**	53	59	18554	135 160	409 861
	wymeldowania	**49**	**41**	84	54	15019	110 138	416 478
2013	zameldowania	**29**	**55**	47	38	19326	145 977	439 478
	wymeldowania	**33**	**56**	59	59	16089	122 428	459 382
2014	zameldowania	**32**	**63**	97	58	18577	137048	419934
	wymeldowania	**65**	**46**	76	32	16289	118206	435684

Źródło: opracowanie własne na podstawie danych GUS, Bank Danych Lokalnych

Podsumowanie

Obserwowane w ostatnich latach zmiany demograficzne wskazują, że sytuacja ludnościowa Gminy Joniec jest dość trudna, perspektywa znaczących zmian gwarantujących stabilny rozwój demograficzny jest wciąż odległa. Szczególnie niekorzystne zmiany występują w trendzie urodzeń, co będzie miało negatywny wpływ na przyszłą dzietność, zwłaszcza wobec utrzymującej się wysokiej skali emigracji Polaków za granicę (szczególnie emigracji czasowej ludzi młodych). Niski poziom dzietności przy jednoczesnym korzystnym zjawisku, jakim jest wydłużanie się trwania życia będą powodować zmniejszanie się podaży siły roboczej na rynku pracy oraz wzrost liczby i odsetka ludzi w starszym wieku, jako efektu zaawansowanego procesu starzenia się polskiego społeczeństwa.

2.1.5. Prognoza ludności

Wyniki najnowszej długookresowej prognozy ludności dla Gminy Joniec na lata 2015-2035 wskazują, że w perspektywie najbliższych 21 lat, tzw. horyzontu prognozy, liczba ludności na analizowanym obszarze będzie systematycznie zmniejszać się do roku 2035. Przewiduje się, że w 2016 roku ludność Gminy Joniec wyniesie 2 583 osoby, w 2020 – 2 569 osób, w 2025 – 2 548 osób, w 2030 – 2 517 osób, zaś w 2035 roku 2 474 osoby, przy założeniu scenariusza prognozy określanego jako najbardziej realistyczny.

Tabela 7. Prognoza ludności według płci na lata 2016-2035

Rok	Gmina Joniec		
	Ogółem	Mężczyźni	Kobiety
2016	2583	1274	1309
2017	2580	1272	1308
2018	2576	1270	1306
2019	2573	1268	1305
2020	**2569**	**1264**	**1303**
2021	2566	1265	1301
2022	2562	1263	1299
2023	2557	1260	1297
2024	2553	1258	1295
2025	**2548**	**1256**	**1292**
2026	2542	1253	1289
2027	2537	1250	1287
2028	2531	1247	1284
2029	2524	1243	1281
2030	**2517**	**1240**	**1277**
2031	2509	1236	1273
2032	2501	1231	1270
2033	2493	1227	1266
2034	2484	1222	1262
2035	**2474**	**1217**	**1257**

Prognoza została przyjęta na podstawie opracowania „Prognoza dla powiatów i miast na prawie powiatu oraz podregionów na lata 2014 – 2050 (http://stat.gov.pl/obszary-tematyczne/ludnosc/prognoza-ludnosci/prognoza-dla-powiatow-i-miast-na-prawie-powiatu-oraz podregionow-na-lata-2014-2050-opracowana-w-2014-r-,5,5.html), zawierającego prognozę dla powiatu płońskiego, która stała się podstawą do wyliczenia przyjętych powyżej wartości.

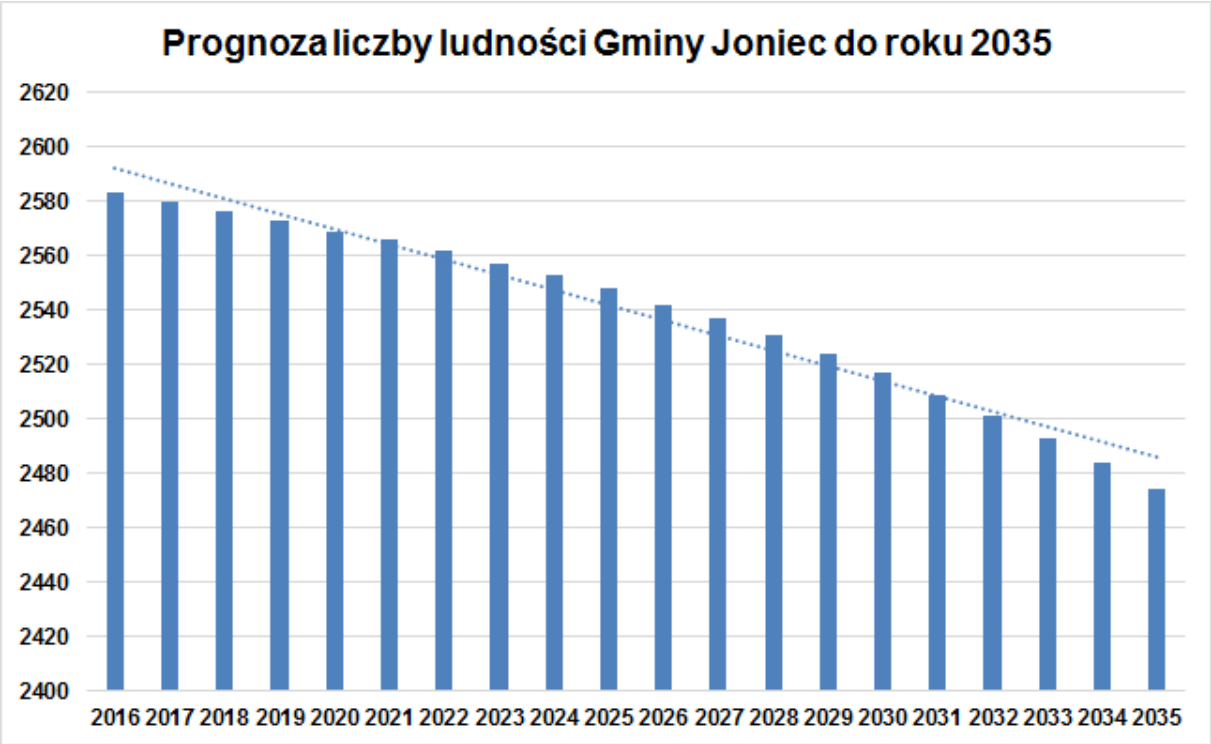

Źródło: opracowanie własne na podstawie danych GUS, Bank Danych Lokalnych

Poniżej zamieszczono prognozę liczby ludności dla Gminy Joniec według ekonomicznych grup wieku w wybranych latach 2015 – 2035.

Wyszczególnienie	2020	%	2025	%	2030	%	2035	%
ogółem	**2569**	**100**	**2548**	**100**	**2517**	**100**	**2474**	**100**
przedprodukcyjny	463	18,0	446	17,5	413	16,4	391	15,8
produkcyjny	1613	62,8	1562	61,3	1541	61,2	1514	61,2
poprodukcyjny	493	19,2	540	21,2	563	22,4	569	23,0

Liczba osób w wieku produkcyjnym w całym okresie prognozy - będzie ulegać systematycznemu zmniejszaniu z poziomu 1550 w 2014 roku do 1514 w 2035, a zatem o 36 osób. Znaczące zmiany wystąpią także wewnątrz struktury wieku produkcyjnego ludności, tj. pomiędzy wiekiem mobilnym (18-44 lata) oraz niemobilnym (45-60/65 i więcej). Będzie obserwowane dynamiczne starzenie się ludności w wieku produkcyjnym. Wspomniane zmiany spowodują gwałtowne zmniejszanie się i starzenie się zasobów pracy, a w konsekwencji pogarszanie się podaży siły roboczej na lokalnym rynku pracy.

Zmiany struktury ludności w wieku produkcyjnym będą dotyczyły nie tylko rozmiarów podaży zasobów siły roboczej, ale także zmian w relacji do innych grup wieku ludności. Udział osób w wieku produkcyjnym w ogólnej strukturze ludności Gminy Joniec zmniejszy się o 2,1 punktu procentowego w perspektywie do 2035 roku, zaś osób w wieku produkcyjnym mobilnym zmniejszy się o ponad 26%. Jednocześnie wzrośnie udział osób w wieku produkcyjnym niemobilnym do poziomu 31% w 2035 roku (24% w 2015 roku).

Z kolei liczba osób w wieku przedprodukcyjnym z 478 w 2014 roku spadnie do 391 w 2035, tj. o 20 punktów procentowych, zaś w wieku poprodukcyjnym wzrośnie do 569 w 2035 roku. Wspomniane zmiany jak również wydłużanie się dalszego trwania życia będą powodować przyspieszenie procesu starzenia się polskiego społeczeństwa.

2.2. Kapitał ludzki

Na kapitał ludzki składają się: **zasób wiedzy, umiejętności, zdrowie i energia witalna, postawy, aktywność społeczna, przedsiębiorczość, mobilność i tzw. kompetencje cywilizacyjne *(zdolność do współpracy, innowacji, umiejętności organizacyjne)*, stosunek do wartości**

przyrodniczych i kulturowych, zasiedziałość i poczucie tożsamości z gminą. Niektóre aspekty wiedzy i umiejętności niektórych grup ludności (absolwentów szkół podstawowych i gimnazjów) oceniają wyniki sprawdzianów dla kończących te szkoły.

Za wskaźnik zasobów wiedzy można przyjąć poziom wykształcenia społeczeństwa, jednakże dane znajdujące w się w Banku Danych Lokalnych nie pozwalają na taką analizę. W niniejszym opracowaniu do określenia zasobów wiedzy zostały wykorzystane dane o wynikach z egzaminów na koniec 6 klasy szkół podstawowych, egzaminów gimnazjalnych dostępnych na stronie Okręgowej Komisji Egzaminacyjnej w Warszawie.

Sprawdzian

Podstawą prawną przeprowadzenia sprawdzianu jest Rozporządzenie Ministra Edukacji Narodowej z 30 kwietnia 2007 r. w sprawie warunków i sposobu oceniania, klasyfikowania i promowania uczniów i słuchaczy oraz przeprowadzania sprawdzianów i egzaminów w szkołach publicznych (Dz. U. nr 83, poz. 562, z późn. zm.).

Celem sprawdzianu na koniec 6 klasy szkół podstawowych jest zbadanie, w jakim stopniu uczniowie kończący szóstą klasę opanowali umiejętności opisane w standardach wymagań egzaminacyjnych.

Podczas sprawdzianu bada się umiejętności:

- czytania,
- pisania,
- rozumowania,
- korzystania z informacji,
- wykorzystywania wiedzy w praktyce.

Poniższe tabele obejmują zestawienie wyników sprawdzianu uczniów i szkół podstawowych na przestrzeni lat 2010 – 2014 w Gminie Joniec. Prezentowane wyniki zostały obliczone z uwzględnieniem wyłącznie arkusza standardowego.

Tabela 8. Wyniki sprawdzianu uczniów i szkół podstawowych w Gminie Joniec w latach 2010-2014

Wyszczególnienie	Liczba uczniów	Wynik średni (max. 40 pkt.)	Rok
Szkoły Podstawowe zlokalizowane w Gminie Joniec	28	21,9	2010
	29	17,8	2011
	10	20,7	2012
	18	18,6	2013
	21	21,4	2014

Źródło: http://www.oke.waw.pl/new/download/files/File/raporty/2011/sp/sp_srednie_szkol_bip_powiaty.pdf

W Gminie Joniec do sprawdzianu w 2014 roku przystąpiło 21 uczniów klas szóstych. Statystyczny uczeń rozwiązujący arkusz standardowy w gminie uzyskał na sprawdzianie 21,4 punktów na 40 możliwych do uzyskania.

Zgodnie z informacjami zamieszczonymi w *Sprawozdaniu ze sprawdzianu przeprowadzonego w ostatnim roku nauki 2014 w województwie mazowieckim* uczniowie ze szkół podstawowych w miastach powyżej 100 tysięcy mieszkańców osiągnęli średni wynik wyższy od średnich wyników uczniów z pozostałych jednostek osadniczych. Różnica ta, podobnie jak w latach ubiegłych, jest największa w odniesieniu do wyników szkół wiejskich. W 2014 roku statystyczny uczeń szkoły wiejskiej w województwie mazowieckim otrzymał średnio o 4,8 punktów mniej od swojego rówieśnika ze szkoły wielkomiejskiej. Podobnie jak w latach poprzednich uczniowie szkół niepublicznych osiągnęli wyniki znacznie wyższe od uczniów szkół publicznych.

Egzamin gimnazjalny

Egzamin gimnazjalny przeprowadza się w ostatnim roku nauki w gimnazjum na mocy art. 9 ust. 1 pkt. 2 ustawy z dnia 7 września 1991 r. o systemie oświaty (Dz. U z 2004 r. nr 256, poz. 2572, z późn. zm.). Egzamin gimnazjalny obejmuje wiadomości i umiejętności zawarte w wymaganiach określonych

w podstawie programowej kształcenia ogólnego w odniesieniu do wybranych przedmiotów nauczanych w trzecim i wcześniejszych etapach edukacyjnych. Egzamin ma formę pisemną. Przystąpienie do egzaminu jest warunkiem ukończenia gimnazjum, ale nie określa się minimalnego wyniku, jaki zdający powinien uzyskać, toteż egzaminu nie można nie zdać. Egzamin gimnazjalny składa się z trzech części: humanistycznej, matematyczno-przyrodniczej i części dotyczącej języka obcego nowożytnego. Prace egzaminacyjne sprawdzają wykwalifikowani egzaminatorzy według jednolitych kryteriów.

Wynik procentowy to odsetek punktów (zaokrąglony do liczby całkowitej), które zdający zdobył za zadania mierzące wiadomości i umiejętności z danego zakresu.

Poniższe tabele obejmują zestawienie wyników egzaminów gimnazjalnych na przestrzeni lat 2011-2014 przeprowadzonych w Gminie Joniec.

Tabela 9. Średnie wyniki uczniów i szkół w Gminie Joniec w latach 2011-2014

Nazwa szkoły	Liczba uczniów	Część Humanistyczna - Wynik średni	Część matematyczno-przyrodnicza - Wynik średni	Język angielski (podstawowy)- Wynik średni	Język rosyjski (podstawowy)- Wynik średni	Język niemiecki (podstawowy)- Wynik średni	ROK
Gimnazja zlokalizowane na terenie Gminy Joniec	27	54,7	48,5	52,2	50,7	47,4	**2014**
	31	52,5	59,3	53,0	80,8	-	**2013**
	19	68,0	45,3	53,4	-	-	**2012**
	28	22,1	23,0	22,6	-	-	**2011**

Źródło: http://www.oke.waw.pl

W Gminie Joniec do egzaminu w 2014 roku przystąpiło 27 uczniów. Statystyczny uczeń rozwiązujący arkusz standardowy w Gminie Joniec uzyskał na egzaminie z części humanistycznej 54,7 punktów (czyli o 32,6 punktu mniej niż w roku 2011), z części matematyczno-przyrodniczej 48,5 punktów (czyli o 25,5 punktu mniej niż w roku 2011).

Z informacji zawartych w *Sprawozdaniu z egzaminu gimnazjalnego przeprowadzonego w ostatnim roku nauki 2014 w województwie mazowiec*kim wynika, że osiągane przez uczniów przystępujących do egzaminu z zakresu języka polskiego, wyniki potwierdzają prawidłowość obserwowaną w kolejnych latach – umiejętność odbioru wypowiedzi i wykorzystania zawartych w nich informacji jest opanowana przez gimnazjalistów na poziomie wysokim.

Ponadto gimnazjaliści bez trudu poradzili sobie z zadaniami odwołującymi się do wiadomości i umiejętności kształconych na przestrzeni wszystkich etapów edukacyjnych – 68% z nich właściwie wskazało poprawną odpowiedź.

Zadania sprawdzające funkcjonalne, świadome posługiwanie się językiem sprawiły trzecio klasistom najwięcej problemów. Umiejętność określania funkcji środków stylistycznych, użytych w tekście opanowała mniej więcej połowa gimnazjalistów.

Przy redagowaniu rozprawki gimnazjaliści bardzo dobrze poradzili sobie z umiejętnościami:
- redagowania wypowiedzi charakteryzującej się trójdzielną budową z zachowaniem logicznego toku rozważań;
- dostosowywania stylu do redagowanej formy wypowiedzi.

Ponad połowa gimnazjalistów dobrze radzi sobie z takimi umiejętnościami jak:
- prezentowanie stanowiska wobec postawionego problemu;
- dowodzenie tezy lub hipotezy z wykorzystaniem przykładów literackich w funkcji argumentacyjnej;
- redagowanie wypowiedzi charakteryzującej się logicznym tokiem rozważań i trójdzielną kompozycją.

Najwięcej trudności sprawiły gimnazjalistom umiejętności z zakresu świadomości językowej, a przede wszystkim:
- dobór odpowiedniego słownictwa do wyrażenia zamierzonych treści;
- poprawna budowa zdań wielokrotnie złożonych;

- zachowanie właściwego szyku wyrazów w zdaniach;
- użycie poprawnych form gramatycznych wyrazów odmiennych;
- poprawna pisownia pod względem ortograficznym;
- poprawne stosowanie znaków interpunkcyjnych.

Egzamin gimnazjalny z historii i wiedzy o społeczeństwie badał poziom opanowania przez gimnazjalistów umiejętności w zakresie chronologii, analizy i interpretacji, tworzenia narracji historycznej oraz wykorzystywania i tworzenia informacji, znajomości podstaw ustroju i procedur demokracji.

Gimnazjaliści bardzo dobrze poradzili sobie z zadaniami sprawdzającymi umiejętność analizy i interpretacji historycznej. Ponad 80% gimnazjalistów udzieliło poprawnej odpowiedzi w zadaniach sprawdzających umiejętność rozpoznawania cech charakterystycznych dla kręgów kulturowych i stylów architektonicznych. Trudność sprawiło gimnazjalistom zadanie dotyczące porządkowania wydarzeń. Tylko 27% gimnazjalistów wskazało poprawny szereg chronologiczny. Ponad 40% zdających miało trudności z chronologicznym uporządkowaniem czterech wydarzeń. Porządkowanie wydarzeń, ustalanie związków przyczynowo-skutkowych, wykształcenie umiejętności rozróżniania wydarzeń toczących się jednocześnie i następujących po sobie, umożliwia dostrzeganie ciągłości zdarzeń w rozwoju cywilizacyjnym oraz krytyczną analizę procesów historycznych i tworzenie narracji. Porównanie poziomu wykonania opisanych powyżej zadań pozwala postawić tezę, że uczniowie lepiej radzą sobie z porządkowaniem wydarzeń oddalonych od siebie w czasie, niż bezpośrednio po sobie następujących. Wyniki egzaminu świadczą tez o tym, że gimnazjaliści nie mają problemów z identyfikowaniem zadań i obowiązków władzy lokalnej i centralnej.

Na podstawie analizy wyników uzyskanych przez gimnazjalistów rozwiązujących zadania z części matematyki na egzaminie gimnazjalnym można stwierdzić, że poziom opanowania wiadomości i umiejętności matematycznych opisanych w podstawie programowej utrzymuje się od trzech lat na tym samym poziomie – łatwość arkusza egzaminacyjnego wyniosła 50% (w latach poprzednich: 2012 r. – 50%, 2013 r. – 51%). Poziom wykonania poszczególnych zadań jest zróżnicowany – od 23% do 71%, przy czym trudniejsze okazały się zadania tematycznie związane z geometrią niż z arytmetyką, a w szczególności te, których rozwiązanie wymagało widzenia przestrzennego. Podobnie jak w latach ubiegłych łatwe okazały się zadania opisujące sytuacje typowe, znane uczniom ze szkoły lub umieszczone w kontekście praktycznym; trudniejsze były zadania przedstawiające dane w sposób nietypowy albo wymagające niealgorytmicznego rozwiązania problemu. W poprzednich latach gimnazjaliści lepiej radzili sobie z wykonaniem zadań zamkniętych niż otwartych, dlatego warto podkreślić, że na egzaminie w 2014 roku zadanie wymagające samodzielnego sformułowania rozwiązania okazało się jednym z najłatwiejszych w arkuszu.

Z kolei wyników egzaminu z przedmiotów przyrodniczych, wynika że:

- uczniom nie sprawiło trudności odczytywanie, przetwarzanie czy interpretowanie informacji przedstawionych w formie tekstu, tabeli czy wykresu, jeżeli dane zapisane były w prostej formie i dotyczyły znanych zagadnień;
- uczniowie, którzy mało wnikliwie czytali i analizowali informacje, nie zwracali należytej uwagi na istotne szczegóły zawarte w tekście, w tabelach czy na wykresach, co prowadziło do wyciągania niepoprawnych wniosków;
- uczniom sprawiały problemy zadania wymagające głębszej analizy poparte gruntowną wiedzą. Uczniowie posiadali wiedzę, o czym świadczy poprawne stosowanie terminów i pojęć przyrodniczych, ale nie potrafili odnieść zdobytej wiedzy teoretycznej do sytuacji przedstawionych w zadaniach zwłaszcza wtedy, gdy mieli do czynienia z sytuacją nietypową;
- uczniowie nie potrafili wykorzystać podanych jednostek wielkości fizycznych, by je poprawnie zinterpretować lub brakowało im umiejętności przekształcania wzorów.

3. Zaspokajanie potrzeb mieszkańców

3.1. Zabezpieczenie materialne

3.1.1. Rynek pracy

Poniżej zamieszczona tabela prezentuje wskaźniki charakteryzujące rynek pracy w Gminie Joniec.

Tabela 10. Wskaźniki charakteryzujące rynek pracy w Gminie Joniec

Rok	Liczba mieszkańców Gminy w wieku aktywności zawodowej[2]	Dojazdy do pracy		
	ogółem	Dane dostępną na rok	Liczba osób pracujących na terenie Gminy Joniec spoza gminy	Liczba mieszkańców Gminy Joniec pracujących poza gminą
2013	932	2006	30	157
2014	916		Saldo przyjazdów i wyjazdów do pracy: - 127	
			Liczba osób przyjeżdżających do pracy przypadająca na 1 osobę wyjeżdżającą do pracy: 0,19	

Źródło: opracowanie własne na podstawie danych GUS, Bank Danych Lokalnych

Powyższe dane pokazują, że w grupie wiekowej 17 - 74 lat w 2014 roku, w wieku aktywności zawodowej *(produkcyjnym mobilnym)* było 916 osób zamieszkujące w Gminie Joniec.

Miejsce zamieszkania (miasto/wieś) jest także skorelowane ze statusem poszczególnych osób na rynku pracy. Niższy współczynnik aktywności zawodowej oraz niższe zatrudnienie jest na obszarach wiejskich, do jakich należy analizowana Gmina Joniec. Oczywiście nie bez znaczenia jest też wykształcenie. Bierni zawodowo to głównie osoby z wykształceniem gimnazjalnym, podstawowym i niepełnym podstawowym. Liczba osób przyjeżdżających do pracy przypadająca na 1 osobę wyjeżdżającą do pracy wyniosła wówczas 0,19.

3.1.2. Bezrobocie

Kolejnym elementem charakteryzującym rynek pracy jest **poziom bezrobocia** w danej jednostce. W okresie obejmującym lata 2010 - 2014, największa liczba zarejestrowanych bezrobotnych wystąpiła w grudniu 2013 roku i wyniosła wówczas 351 osób. Najmniejsze wartości dotyczące liczby zarejestrowanych bezrobotnych ogółem oraz udziału bezrobotnych zarejestrowanych w liczbie ludności w wieku produkcyjnym wystąpiły w 2010 roku, wynosząc odpowiednio 274 osób oraz 14,87%.

Tabela 11. Liczba zarejestrowanych bezrobotnych z Gminy Joniec

Rok	Liczba zarejestrowanych bezrobotnych ogółem	W tym kobiety	Liczba zarejestrowanych bezrobotnych na 1000 ludności w wieku produkcyjnym	Udział % bezrobotnych zarejestrowanych w liczbie ludności w wieku produkcyjnym
Gmina Joniec				
2010	109	53	69,87	6,99
2011	112	55	72,03	7,20
2012	116	64	73,60	7,36
2013	123	63	78,69	7,87
2014	124	63	80,00	8,00
Gmina Nowe Miasto				
2010	274	124	148,67	14,87
2011	297	140	160,71	16,07
2012	311	149	165,87	16,59
2013	351	161	187,80	18,78
2014	308	137	b.d	b.d.
Gmina Sochocin				
2010	370	202	97,39	9,7
2011	412	222	108,53	10,9
2012	434	216	115,24	11,5
2013	442	200	118,15	11,8
2014	404	189	109,01	10,9
Gmina Załuski				
2010	223	123	62,53	6,3
2011	248	132	69,37	6,9
2012	293	149	82,58	8,2
2013	298	144	84,01	8,4
2014	273	149	76,21	7,6

Źródło: opracowanie własne na podstawie danych GUS, Bank Danych Lokalnych

Wskaźnik procentowego udziału kobiet w ogólnej liczbie zarejestrowanych bezrobotnych w gminie w analizowanym okresie charakteryzowała ogólna tendencja wzrostowa. W 2014 roku procentowy

[2] *Bez osób zatrudnionych w mikroprzedsiębiorstwach.*

udział kobiet w ogólnej liczbie zarejestrowanych bezrobotnych wyniósł 50% i zwiększył się w stosunku do 2010 roku o 2,18%. Kobiety nadal stanowią większość wśród osób zarejestrowanych, jako bezrobotne.

Tabela 12. Bezrobotni zarejestrowani wg płci w Gminie Joniec i w jednostkach porównywalnych w grudniu 2014 roku

Bezrobotni zarejestrowani wg płci	Ogółem	Mężczyźni	Kobiety
Gmina Joniec	**124**	**61**	**63**
Gmina Nowe Miasto	308	171	137
Gmina Sochocin	404	215	189
Gmina Załuski	273	124	149
Województwo mazowieckie (gminy wiejskie)	52 201	24 310	24 310
Polska (gminy wiejskie)	578 310	281 249	297 061

Źródło: Bank Danych Lokalnych GUS, Powiatowy Urząd Pracy w Płońsku

W stosunku do roku 2011 liczba ofert pracy na płońskim rynku pracy w grudniu 2014 roku spadła o 26,41%.

Tabela 13. Liczba ofert pracy w powiecie płońskim

Rok	Liczba ofert pracy
2011	2613
2012	1752
2013	1980
2014	1923

Źródło: http://www.pupplonsk.org.pl/243,rok-2010.html

Poniżej zamieszczono dostępne dane statystyczne *(Statystyczne Vademecum Samorządowca)* charakteryzujące płoński rynek pracy w 2014 roku.

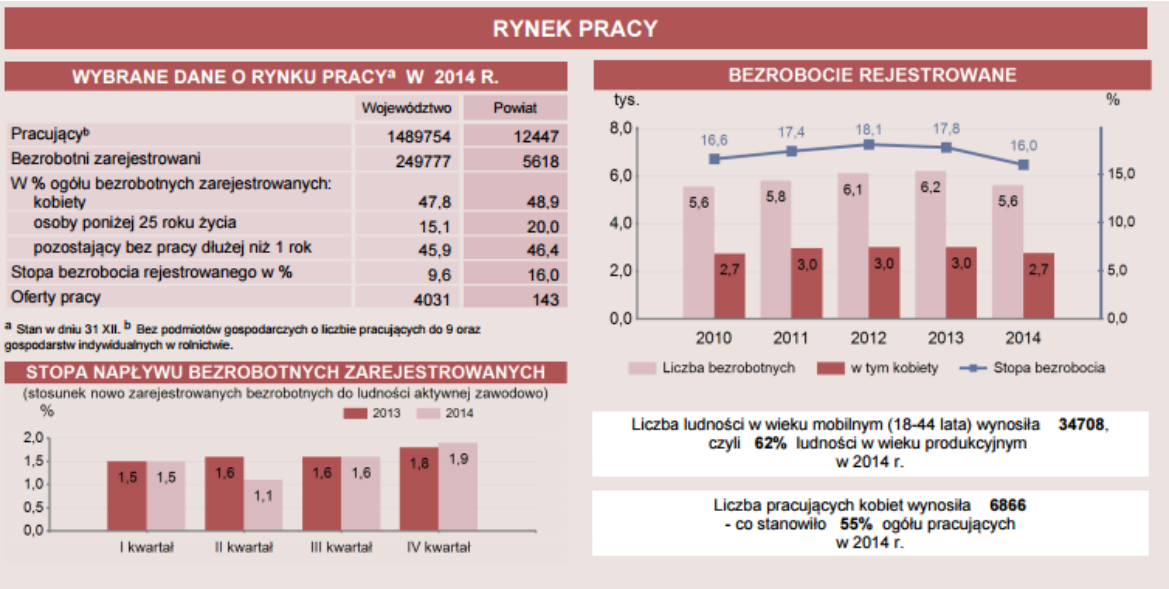

Źródło: http://warszawa.stat.gov.pl/vademecum/vademecum_mazowieckie/portrety_powiatow/plonski.pdf

3.1.3. Status materialny i źródła utrzymania mieszkańców

Status materialny

Zgodnie z przeprowadzonym w 2013 roku przez Centrum Badania Opinii Społecznej (CBOS) sondażem zdecydowana większość badanych Polaków uważa się za osoby średnio zamożne i co za tym idzie, zalicza siebie do warstwy średniej i osób cieszących się średnim szacunkiem społecznym. To przede wszystkim status materialny decyduje o przypisywaniu sobie określonej pozycji w strukturze społecznej.

Jak zauważono, w Polsce niezmiennie dominuje niska lub co najwyżej przeciętna ocena własnej pozycji społecznej. Na skali od 1 do 9 – gdzie 1 oznacza klasę niską, a 9 wysoką – 44,7% badanych umiejscowiło się poniżej środka. Dokładnie w centrum podziałki umieściło się 40,5% respondentów, zaś 12,4% lokowało się wyżej. Średnia arytmetyczna wskazań wyniosła 4,21.

Przyjmując, że na skali wartości od 1 do 3 oznacza warstwę niską, od 4 do 6 – średnią, a od 7 do 9 – wyższą, CBOS zauważa, że 67,9% uczestników sondażu zaliczyło się do klasy średniej. Za reprezentantów warstwy niższej uważa się 27,3%, zaś klasy wyższej - 2,4%. Na pytanie, w którym miejscu skali respondenci byli 10 lat temu, połowa badanych (50,5%) odpowiedziała, że w tym samym punkcie, co teraz. Niemal jedna trzecia (29,5%) uważała, że ich pozycja uległa pogorszeniu, zaś jedna piąta (20%) wskazała na poprawę.

Badani najczęściej oceniali, że ich pozycja wzrosła na tle statusu ich dziadków i rodziców. 57% ankietowanych uważało, że zajmuje wyższą pozycję niż ich dziadkowie. 18% badanych określa swoją pozycję jako taką samą jak pozycja dziadków, a 11% - jako niższą. Poczucie awansu w porównaniu z rodzicami ma 42% uczestników sondażu. Niemal tyle samo (40%) uważa, że ich status jest taki sam, a 16% - że gorszy niż ojca i matki. Jak wskazuje CBOS, niezmiennie przeważa poczucie awansu w stosunku do poprzednich pokoleń, przy czym o ile w odniesieniu do dziadków oceny w tym względzie są dość stabilne, to w porównaniu z rodzicami przekonanie o to jest wyrażane coraz rzadziej.

Polacy niezmiennie - jak zauważa CBOS - w większości uważają się za średnio zamożnych (tak zadeklarowało 69% badanych). 28% uważa się za biednych, a jeden procent - za bogatych. Jak napisano w raporcie, w ciągu ostatniej dekady wyraźnie ubyło osób zaliczających się do biednych (o 12 pkt. proc.), przybyło zaś uważających się za średnio zamożnych (o 10 pkt. proc.)[3].

Źródła utrzymania mieszkańców Gminy Joniec

Źródła utrzymania gospodarstwa domowego (główne i dodatkowe) wynikają z indywidualnych źródeł dochodów uzyskiwanych przez poszczególnych członków gospodarstwa domowego.

Decydujące znaczenie dla określenia źródeł utrzymania gospodarstwa domowego ma rodzaj przeważającego dochodu osiąganego łącznie przez członków danego gospodarstwa, które ustala się poprzez łączenie indywidualnych dochodów poszczególnych osób, pochodzących z tego samego źródła. Główne źródło utrzymania gospodarstwa domowego jest to źródło, z którego pochodzi przeważająca część środków w budżecie domowym, przeznaczona na potrzeby wszystkich członków gospodarstwa. Dostępne dane dotyczące źródła utrzymania mieszkańców Gminy Joniec pochodzą z Powszechnego Spisu Rolnego przeprowadzonego w 2010 roku.

Wykres 10.Struktura gospodarstw według źródła dochodów

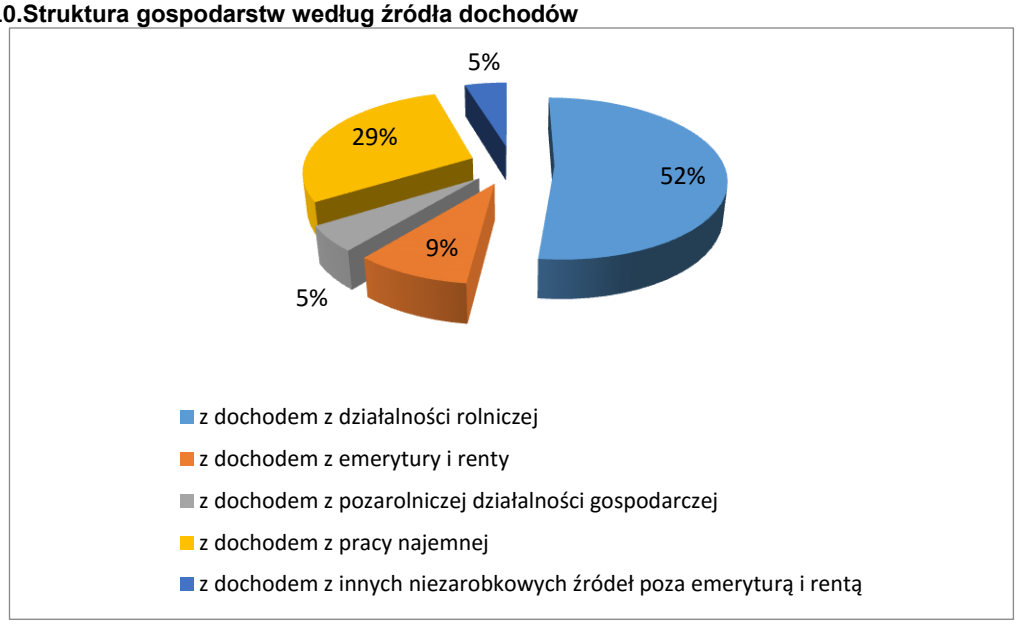

Źródło: opracowanie własne na podstawie danych Powszechnego Spisu Rolnego z 2010 roku

Z powyżej zamieszczonego wykresu wynika, że najwięcej gospodarstw domowych w Gminie Joniec utrzymuje się z działalności rolniczej (52%), następnie z pracy najemnej (29%) oraz z dochodów z emerytury i renty (9%), z kolei najmniej gospodarstw utrzymuje się z innych niezarobkowych źródeł poza emeryturą i rentą (5%), czyli zasiłków dla bezrobotnych, zasiłków pomocy

[3] *CBOS przygotował opracowanie w oparciu o wyniki dwóch badań przeprowadzonych w dniach 5-12 września i 3-9 października metodą wywiadów bezpośrednich na reprezentatywnych losowych próbach dorosłych mieszkańców Polski liczących odpowiednio 911 i 1066 osób.*

społecznej itp. Dochód z pozarolniczej działalności gospodarczej deklarowało 5% gospodarstw domowych.

Z przedstawionych powyżej informacji wynika, że rolnictwo ma duże znaczenie w gospodarce Gminy Joniec. Dopłaty bezpośrednie do gospodarstw rolnych po akcesji do Unii Europejskiej (w zależności od powierzchni i rodzajów zasiewów) stanowią ok. 50% dochodów rolników. Wyniki badań budżetów gospodarstw domowych wskazują jednak, że dochody gospodarstw rolników są niższe niż innych grup (z wyjątkiem gospodarstw domowych robotników i rencistów). **Średnie wynagrodzenie w gospodarstwach domowych w powiecie płońskim** stanowi **blisko 87,4%** wynagrodzenia w kraju. **Wysoka stopa bezrobocia**, na koniec grudnia 2014 roku wyniosła na analizowanym obszarze 16,0%, i znacznie przekroczyła rozmiary bezrobocia w kraju 11,4% oraz w województwie mazowieckim 9,6%.Taki stan rzeczy **spowodował, że Gmina Joniec znajduje się na obszarze zagrożonym ubóstwem, a co za tym idzie niskim wskaźnikiem dochodu do dyspozycji.**

Przyczyn takiego wysokiego bezrobocia należy upatrywać w niskim PKB (spowolnienie gospodarcze) a także w niedopasowaniach strukturalnych podaży i popytu na pracę, zwłaszcza ze względu na kwalifikacje, wykształcenie, zawód i miejsce zamieszkania.

3.2. Schronienie

Według dostępnych danych statystycznych *(stan na 31 grudnia 2014 r.)* zasoby mieszkaniowe gminy stanowiło 1 141 mieszkań o łącznej powierzchni użytkowej 93 703m^2, w których znajdowało się 4 575 izb. W porównaniu z 2000 r. zasoby mieszkaniowe gminy powiększyły się o 279 mieszkań.

Wskaźniki warunków mieszkaniowych: m^2 na osobę, osób na izbę w roku 2010, 2012 i 2014 w Gminie Joniec i jednostkach porównywanych przedstawia poniżej zamieszczona tabela.

Tabela 14. Wskaźniki warunków mieszkaniowych

Wyszczególnienie	Powierzchnia użytkowa w m^2						Liczba osób						Przeciętna liczba izb w mieszkaniu		
	1 mieszkania			na 1 osobę			na 1 mieszkanie			na 1 izbę					
	2010	2012	2014	2010	2012	2014	2010	2012	2014	2010	2012	2014	2010	2012	2014
Gmina Joniec	81,0	81,9	82,1	31,7	33,5	36,2	2,56	2,44	2,27	0,64	0,61	0,57	3,97	4,00	4,01
Gmina Nowe Miasto	71,8	72,5	73,4	26,3	27,2	28,3	2,73	2,66	2,59	0,74	0,71	0,69	3,71	3,72	3,75
Gmina Sochocin	84,0	84,2	84,8	27,0	27,7	28,2	3,11	3,05	3,01	0,75	0,73	0,72	4,16	4,16	4,18
Gmina Załuski	86,7	87,1	87,6	25,5	25,6	26,1	3,40	3,39	3,35	0,87	0,87	0,86	3,89	3,90	3,91
Woj. Mazowieckie (gminy wiejskie)	89,9	91,0	92,1	27,9	28,7	29,5	3,22	3,17	3,12	0,78	0,77	0,75	4,11	4,14	4,17
POLSKA (gminy wiejskie)	90,8	91,7	92,7	26,5	27,1	27,9	3,43	3,38	3,33	0,80	0,78	0,77	4,28	4,31	4,33

Źródło: opracowanie własne na podstawie danych GUS, Bank Danych Lokalnych

Zgodnie z zamieszczoną powyżej tabelą dane charakteryzujące Gminę Joniec nie odbiegają znacząco od danych charakteryzujących porównywane jednostki *(województwo i kraj),* aczkolwiek wartości analizowanych wskaźników dotyczących powierzchni użytkowej odpowiednio 1 mieszkania i na 1 osobę w 2014 roku są niższe w Gminie Joniec w porównaniu z krajem i województwem mazowieckim. Liczba osób przypadających na 1 mieszkanie była niższa w Gminie Joniec od analizowanego wskaźnika w województwie i niższa od wartości notowanych w kraju. Liczbę osób przypadających na 1 izbę charakteryzowała wartość nieco niższa niż w kraju i w województwie mazowieckim. Przeciętna liczba izb w mieszkaniach zlokalizowanych w Gminie Joniec była niższa niż w województwie i kraju.

Analizując wskaźniki warunków mieszkaniowych dla Gminy Joniec, stwierdza się, że w 2014 r. przeciętne mieszkanie składało się z 4,01 izb, a jego powierzchnia użytkowa wynosiła 82,1 m^2. W porównaniu z 2010 r. wielkość przeciętnego mieszkania wzrosła o 1,1 m^2.

Poniżej zamieszczono zestawienie danych charakteryzujących mieszkania oddane do użytku na terenie Gminy Joniec w latach 2005 - 2014.

Tabela 15. Charakterystyka mieszkań oddanych do użytku

Wyszczególnienie	Liczba mieszkań oddanych do użytku		Powierzchnia użytkowa mieszkań oddana do użytku		Liczba mieszkań oddanych do użytku			
					na 1000ludności		1000zawartych małżeństw	
	2005	2014	2005	2014	2005	2014	2005	2014
Gmina Joniec	9	34	921	3 143	3,43	13,12	1,9	2,7
Gmina Nowe Miasto	12	19	1 307	2 490	b.d.	b.d.	b.d.	b.d.
Gmina Sochocin	9	25	1 094	3 263	b.d.	b.d.	b.d.	b.d.
Gmina Załuski	7	13	1 428	1 588	b.d.	b.d.	b.d.	b.d.
Woj. Mazowieckie (gminy wiejskie)	2 350	5 510	597 365	787 396	3,03	5,76	788	1 231
POLSKA (gminy wiejskie)	27 366	38 233	3 767 832	5 277 308	2,99	3,72	4976	760

Źródło: opracowanie własne na podstawie danych GUS, Bank Danych Lokalnych

Poniżej zamieszczona tabela przedstawia liczbę i kwotę dodatków mieszkaniowych wypłacanych w roku: 2011, 2012, 2013, 2014.

Dodatek mieszkaniowy jest powszechnym i okresowym świadczeniem pieniężnym, wynikającym z przepisów Ustawy z dnia 2 lipca 1994 r. o najmie lokali i dodatkach mieszkaniowych (Dz. U. z 1998r. Nr 120, poz. 787 z późniejszymi zmianami). Dodatek mieszkaniowy stanowi różnicę pomiędzy wydatkami mieszkaniowymi przypadającymi na normatywną powierzchnię użytkową zajmowanego lokalu mieszkalnego, a częścią wydatków ponoszoną przez osobę, której przyznany jest dodatek. Przy obliczaniu wysokości dodatku brane są pod uwagę wydatki (ponoszone przez gospodarstwo domowe) związane z czynszem, kosztami eksploatacji, jak również opłatami za energię cieplną, wodę i odbiór nieczystości ciekłych.

Od 2004 r. wypłata dodatków mieszkaniowych stanowi – zgodnie z art. 10 ust.1 ustawy z dnia 21 czerwca 2001 r. o dodatkach mieszkaniowych (Dz.U. Nr 71, poz. 734, ze zm.) – zadanie własne gminy.

Tabela 16. Liczba i kwota dodatków mieszkaniowych wypłacanych w roku: 2011, 2012, 2013, 2014

Wyszczególnienie	Dodatki mieszkaniowe							
	liczba				kwota			
	2011	2012	2013	2014	2011	2012	2013	2014
	szt.				zł			
Gmina Joniec	0	0	0	0	0	0	0	0
Gmina Nowe Miasto	0	0	0	18	3	0	537	80
Gmina Sochocin	0	0	0	0	0	0	0	0
Gmina Załuski	0	0	0	0	0	0	0	0
Woj. Mazowieckie (gminy wiejskie)	23549	23895	23103	22313	3215680	3436730	3591933	3585305
POLSKA (gminy wiejskie)	333311	322461	316221	304368	51701812	53536494	55063686	53757805

Źródło: opracowanie własne na podstawie danych GUS, Bank Danych Lokalnych

Poniżej zamieszczona tabela przedstawia wyposażenie mieszkań w instalacje – udział % w Gminie Joniec i jednostkach porównywanych.

Tabela 17. Wyposażenie mieszkań w instalacje

Wyszczególnienie	Wodociąg [%]	Kanalizacja [%]	Gaz [%]	Łazienka [%]	Centralne ogrzewanie [%]
Gmina Joniec	79,2	0,0	0,1	73,4	62,7
Gmina Nowe Miasto	83,3	0,0	0,1	66,1	58,6
Gmina Sochocin	88,2	12,2	19,3	77,7	65,1
Gmina Załuski	86,4	0,0	2,0	74,6	64,9
Woj. Mazowieckie (gminy wiejskie)	71,8	23,3	15,9	76,65	67,73
POLSKA (gminy wiejskie)	91,5	32,8	21,9	81,4	69,9

Źródło: opracowanie własne na podstawie danych GUS, Bank Danych Lokalnych

Na tle jednostek porównywanych Gmina Joniec posiada podobne wyniki w zakresie wyposażenia mieszkań w wodociąg i centralne ogrzewanie i łazienkę. Dużą dysproporcją w porównaniu z jednostkami porównywanymi charakteryzuje się bardzo niski stopień wyposażenia mieszkań w gminie w gaz. Według danych GUS *(stan 31.12.2014)* Gmina Joniec nie posiada kanalizacji..

3.3. Bezpieczeństwo życia, zdrowia i mienia

Ochrona bezpieczeństwa ludzi oraz utrzymanie bezpieczeństwa i porządku publicznego

W sprawach ochrony bezpieczeństwa ludzi oraz utrzymania bezpieczeństwa i porządku publicznego oraz w postępowaniu administracyjnym, w sprawach związanych z wykonywaniem zadań i kompetencji Policji, jeżeli ustawy nie stanowią inaczej, na terenie powiatu płońskiego organem właściwym jest Komendant Powiatowy Policji w Płońsku.

Zasoby kadrowe KPP w Płońsku

Stan kadrowy komendy Powiatowej Policji w Płońsku na dzień 31.07.2015 roku wynosi 116 etatów. Zgodnie z wewnętrznymi przepisami całość jednostki osiąga gotowość do działań w ciągu 3 godzin.

Komórki organizacyjne łączące zadania służby kryminalnej i prewencyjnej:

- **Posterunek Policji w Nowym Mieście – obszar gmin Nowe Miasto i Joniec,**
- Posterunek Policji w Załuskach – obszar gminy Załuski,
- Posterunek Policji w Czerwińsku – obszar gminy Czerwiński i Naruszewo.

Ponadto na terenie powiatu działają:

- Komisariat Policji w Raciążu
- Rewir Dzielnicowych w Płońsku

Posterunek Policji w Nowym Mieście obsługuje ośmiu policjantów (w tym jeden z zespołu ds. kryminalnych), którzy mają do dyspozycji dwa pojazdy służbowe. Najczęściej popełnianymi przestępstwami na terenie gminy są: kradzież mienia oraz kradzież mienia z włamaniem. Sporadycznie zaś uszkodzenia ciała i uszkodzenia mienia. Najczęściej zaś ujawnianymi wykroczeniami są: zakłócanie ładu i porządku publicznego oraz spożywanie alkoholu w miejscu publicznym.

Ochrona ludności, ochrona przeciwpożarowa oraz ratownictwo

Ochronę ludności, ochronę przeciwpożarową oraz ratownictwo na terenie powiatu płońskiego, zapewnia Komenda Powiatowa Państwowej Straży Pożarnej w Płońsku jest ona zawodową, umundurowaną i wyposażoną w specjalistyczny sprzęt formacją, przeznaczoną do walki z pożarami, klęskami żywiołowymi i innymi miejscowymi zagrożeniami.

Jednostka Ratowniczo-Gaśnicza KP PSP w Płońsku liczy 44 strażaków i działa na obszarze typowo rolniczo-turystycznym, pagórkowatym i pokrytym w 13% lasami mieszanymi i częściowo iglastymi o powierzchni 19 206 hektarów. Łączna powierzchnia powiatu wynosi 1 380 km^2 i zamieszkuje na nim ok. 88 583. mieszkańców.

Zasoby lokalowe

System bezpieczeństwa publicznego w gminie uzupełniony jest przez jednostki Ochotniczej Straży Pożarnej:

- ✓ OSP Joniec
- ✓ OSP Królewo

Jednostki OSP zrzeszają 92 strażaków z terenu gminy.

Ochotnicze Straże Pożarne (OSP) w Gminie Joniec

W Gminie Joniec funkcjonuje 2 jednostki Ochotniczej Straży Pożarnej: w miejscowościach: Joniec i Królewo. W zakresie działań dotyczących ochrony przeciwpożarowej w jednostkach OSP prowadzona jest popularyzacja ochrony przeciwpożarowej wśród młodzieży poprzez organizowane pogadanek na temat przyczyn powstawania pożarów i innych zagrożeń i zdarzeń oraz ich zapobiegania w placówkach szkolno-oświatowych na terenie gminy. Charakterystykę jednostek OSP działających na terenie gminy przedstawia poniżej zamieszczone zestawienie.

Wyszczególnienie	Przynależność do Krajowego Systemu Ratowniczo-Gaśniczego	Stan techniczny i parametry budynków OSP	Zasoby sprzętowe jednostki	Zasoby ludzkie jednostki	Zakres prowadzonych przez jednostkę działań
OSP Joniec	***tak***	***Remiza wymaga termomodernizacji, wymiany okien, założenia ogrzewania,***	***Samochód średni, Sprzęt do ratownictwa drogowego, motopompa 2 szt.***	***50***	Działania ratowniczo-gaśnicze, zabezpieczenie rejonu, usuwanie skutków zdarzeń – huragany, wypadki, powodzie.
OSP Królewo	***nie***	***Remiza wymaga termomodernizacji, wymiany okien, założenia ogrzewania,***	***Samochody średni i lekki, motopompy 2 szt. oraz autopompa***	***34***	

Źródło: dane Urzędu Gminy w Jońcu

Tabela 18. Udział z działaniach ratowniczych jednostek OSP z Gminy Joniec w latach 2010 – 2014

Ń- Miejscowość (siedziba jednostki OSP)	Liczba zagrożeń						Ogółem	
	Pożary		Miejscowe zagrożenia		Alarmy fałszywe			
	Na terenie własnego działania	Poza terenem własnego działania	Na terenie własnego działania	Poza terenem własnego działania	Na terenie własnego działania	Poza terenem własnego działania	Na terenie własnego działania	Poza terenem własnego działania
Rok 2010								
OSP Joniec	**7**	**2**	**6**	**2**	**0**	**0**	**13**	**4**
OSP Królewo	**0**	**0**	**4**	**1**	**0**	**0**	**4**	**1**

Rok 2011								
OSP Joniec	**11**	**0**	**26**	**1**	**1**	**0**	**38**	**1**
OSP Królewo	**1**	**0**	**8**	**0**	**0**	**0**	**9**	**0**
Rok 2012								
OSP Joniec	**9**	**1**	**1**	**0**	**0**	**0**	**10**	**1**
OSP Królewo	**2**	**0**	**1**	**0**	**0**	**0**	**3**	**0**
Rok 2013								
OSP Joniec	**5**	**3**	**0**	**0**	**2**	**0**	**7**	**3**
OSP Królewo	**5**	**2**	**0**	**0**	**0**	**0**	**5**	**2**
Rok 2014								
OSP Joniec	**9**	**2**	**4**	**0**	**1**	**0**	**14**	**2**
OSP Królewo	**5**	**0**	**1**	**0**	**0**	**0**	**6**	**0**

Źródło: dane Urzędu Gminy w Jońcu

W analizowanym okresie obejmującym lata 2010-2014 jednostki OSP z Gminy Joniec wyjeżdżały do miejscowych zagrożeń *(zdarzenie wynikających z rozwoju cywilizacyjnego i naturalnych praw przyrody, niebędących pożarem ani klęską żywiołową, stanowiących zagrożenie dla życia, zdrowia, mienia lub środowiska, któremu zapobieżenie lub którego usunięcie skutków nie wymaga zastosowania nadzwyczajnych środków)* - 43,9% wyjazdów skierowanych było do pożarów. W analizowanym okresie odnotowano łącznie 4 alarmy fałszywe stanowiących 3,25% wszystkich działań ratowniczych.

W analizowanym okresie obejmującym lata 2010-2014 liczba zagrożeń, w których usuwaniu uczestniczyły jednostki OSP z Gminy Joniec charakteryzowała ogólna tendencja malejąca.

Rodzaje zagrożeń oraz ocean ryzyka wystąpienia zagrożeń na terenie Gminy Joniec

Kategoria zagrożeń			Nr scenariusza	Opis scenariusza/zidentyfikowane zagrożenie	Potencjalna lokalizacja	Zdarzenia inicjujące	Składniki ryzyka			
							Prawdopodobieństwo	Skutki	Wartość ryzyka	Akceptacja ryzyka
Spowodowane siłami natury	*Powódź, katastrofalne zatopienie*	*Rzeka Wkra Gmina Joniec*	***3 (woda 100 letnia)***	*Podtopieniu lub zalaniu ulegają nieużytki rolne w pobliżu koryta rzeki*	*Głównie w miejscowościach Popielżyn-Zawady, Popielżyn-Górny, Joniec, Sobieski i Królewo*	*Zagrożenie powodziowe może wystąpić podczas:* • *Długotrwałych i intensywnych opadów deszczu* • *Szybkiego topnienia pokrywy śnieżnej* • *Powstania zatoru lodowego*	*Możliwe (3)*	*Małe (B)*	*mała*	*Ryzyko akceptowane (A)*
Spowodowane siłami natury	*Powódź, katastrofalne zatopienie*	*Rzeka Wkra Gmina Joniec*	***4 (woda 500 letnia)***	*Podtopieniu i zalaniu ulegają użytki i nieużytki rolne w pobliżu koryta rzeki, budynki mieszkalne i letniskowe oraz drogi publiczne*	*Głównie w miejscowościach Popielżyn-Zawady, Popielżyn-Górny, Joniec, Sobieski i Królewo*	*Zagrożenie powodziowe może wystąpić podczas:* • *Długotrwałych i intensywnych opadów deszczu* • *Szybkiego topnienia pokrywy śnieżnej* *Powstania zatoru lodowego*	*Możliwe (3)*	*Średnie (C)*	*średnia*	*Ryzyko tolerowane (dopuszczalne) (T)*
Spowodowane siłami natury	*Powódź, katastrofalne zatopienie*	*Dopływy rzeki Wkry: Gmina Joniec*	***5 (woda 100 letnia)***	*Podtopieniu i zalaniu ulegają użytki i nieużytki rolne w pobliżu koryta rzeki*	*Dopływy rzeki Wkra tj. Naruszewa i Lisewka w miejscowościach Soboklęszcz, Joniec Kolonia, Proboszewice, Omięciny*	*Zagrożenie powodziowe może wystąpić podczas:* • *Długotrwałych i intensywnych opadów deszczu* • *Szybkiego topnienia pokrywy śnieżnej* *Powstania zatoru lodowego*	*Bardzo rzadkie (1)*	*Nieistotne (A)*	*minimalne*	*Ryzyko akceptowane (A)*
Spowodowane siłami natury	*Powódź, katastrofalne zatopienie*	*Dopływy rzeki Wkry: Gmina Joniec*	***6 (woda 500 letnia)***	*Podtopieniu i zalaniu ulegają użytki i nieużytki rolne w pobliżu koryta rzeki, pojedyncze budynki (najczęściej gospodarcze), drogi publiczne*	*Dopływy rzeki Wkra tj. Naruszewa i Lisewka w miejscowościach Soboklęszcz, Joniec Kolonia, Proboszewice, Omięciny*	*Zagrożenie powodziowe może wystąpić podczas:* • *Długotrwałych i intensywnych opadów deszczu* • *Szybkiego topnienia pokrywy śnieżnej* *Powstania zatoru lodowego*	*Rzadkie (2)*	*Małe (B)*	*małe*	*Ryzyko akceptowane (A)*

Spowodowane siłami natury	*Silne wiatry i huragany*	*Gmina Joniec*	***9***	***Z:*** • *Ofiary wśród ludności w wyniku przygniecenia przez walące się drzewa, uszkodzenie elementów konstrukcji budynków i elementy reklam,* ***M:*** • *Zerwanie linii wysokiego napięcia i powstania przerw w dostawach energii elektrycznej,* • *Powstanie wiatrołomów na drogach i wyłączenie ich z ruchu,* • *Masowe uszkodzenia konstrukcji budynków (szczególnie dachów),* • *Mogą wystąpić zniszczenia i straty w rolnictwie,* • *Awarie w zakładach pracy, fabrykach i szkołach z uwolnieniem się niebezpiecznych substancji chemicznych niszczenie zabudowań, zrywanie dachów: niszczenie linii napowietrznych; duże szkody w drzewostanie; znaczne utrudnienia w komunikacji; zagrożenie życia*	*Cały obszar Gminy Joniec*	*Huraganowe wiatry związane są z przemieszczaniem się głębokich niżów znad Atlantyku i formującym się dużym gradientem ciśnienia (duża różnica ciśnienia na 100 km odległości – wiatr wieje od większego ciśnienia do mniejszego), najczęściej wiosną i późną jesienią. Wiatr to naturalne zjawisko w przyrodzie, a jego przyczyną, która bezpośrednio zapoczątkuje ruch powietrza jest różnica ciśnień występująca na jednakowym poziomie. W naszych szerokościach geograficznych, sztormowe i stosunkowo obecnie liczne huraganowe wiatry są związane z głębokimi i aktywnymi niżami, które najczęściej przemieszczają się z nas płn. Atlantyku przez Bałtyk i Polskę. Największe prawdopodobieństwo wystąpienia sztormowych i huraganowych wiatrów występuje w miesiącach jesienno–zimowo–wiosennych (od października do marca).*	*Możliwe (3)*	*Małe (B)*	*małe*	*Ryzyko akceptowane (A)*

Spowodowane siłami natury	*Silne mrozy i oblodzenia*	*Gmina Joniec*	***10***	***Z:*** • *Zwiększenie zapotrzebowania na natychmiastową pomoc opieki społecznej,* • *Przechłodzenie organizmu ludzkiego i w konsekwencji zgonów lub odmrożeń szczególnie wśród bezdomnych,* • *Ewakuacja ludzi z rejonu zagrożenia w przypadku zagrożenia życia i zdrowia* ***M:*** • *Awarie sieci ciepłowniczych wodociągów, sieci kanalizacyjnej i linii przesyłowych wysokiego napięcia, co sparaliżuje życie na obszarze gminy lub powiatu. W związku z czym nastąpią przerwy w dostawach wody, energii elektrycznej i ciepła,* • *Powstanie groźba wybuchu pożarów z powodu nieprzestrzegania zasad bezpieczeństwa podczas dogrzewania pomieszczeń mieszkalnych,* • *Zakłócenia dla komunikacji lądowej,* • *Wzrost zapotrzebowania na energię elektryczną*	*Cały obszar Gminy Joniec*	*Mróz jest zjawiskiem naturalnym, występującym przede wszystkim w okresie zimy (grudzień, styczeń, luty), sporadycznie późną jesienią i wczesną wiosną (druga połowa listopada i pierwsza połowa kwietnia). Gwałtowne spadki temperatur wynikają przez niesprzyjających układach atmosferycznych, którym nie można zapobiec, ale można zminimalizować ich skutki. Fala mrozów może objąć cały obszar powiatu płońskiego*	*Prawdopodobne (4)*	*Małe (B)*	*średnie*	*Ryzyko akceptowane (A)*

Spowodowane siłami natury	*Śnieżyce*	*Gmina Joniec*	***11***	***Z:*** • *Zwiększenie zapotrzebowania na natychmiastową pomoc opieki społecznej,* ***M:*** • *Nieprzejezdność lub całkowity paraliż odcinków dróg lub szlaków kolejowych,* • *Uszkodzenie i awarie linii przesyłowych a tym samym brak dostaw energii elektrycznej i cieplnej oraz łączności telefonicznej,* • *Awarie urządzeń technologicznych i przemysłowych w zakładach pracy*	*Cały obszar Gminy Joniec*	*Fala śnieżyc i zamieci śnieżnych może objąć cały obszar powiatu płońskiego. Intensywne opady śniegu powodują zagrożenie głównie dla ludności przebywającej w obiektach wielkopowierzchniowych np. hale sportowe, zakłady produkcyjne czy obiekty handlowe gdyż ciężar śniegu może być tak Duzy, ze doprowadzi do naruszenia konstrukcji dachu. Nadmierne opady śniegu utrudniają lub całkowicie uniemożliwiają przejezdność dróg a także szlaków kolejowych. Zjawisko to potęguje się przy silnie wiejących wiatrach.*	*Możliwe (3)*	*Małe (B)*	*małe*	*Ryzyko akceptowane (A)*

	Upały i susze	*Gmina Joniec*	***12***	*Długotrwały brak opadów powoduje:* • ***Suszę glebową, która z kolei powoduje suszę biologiczną****, która staje się przyczyną dużych strat w rolnictwie, wysychania drzew owocowych, przydrożnych a niekiedy i leśnych,* • *W razie dalszego braku deszczu spotkamy się ze zjawiskiem* ***suszy hydrologicznej****, czyli obniżenia się źródła wód gruntowych i wysychania mniejszych cieków,* • *Zwiększenie zapotrzebowania na natychmiastową pomoc medyczną, w przypadku urazu termicznego, który może przybrać postać oparzenia słonecznego lub przegrzanie organizmu ludzkiego i w konsekwencji prowadzi do utraty przytomności a nawet życia,* • *Zwiększenie zapotrzebowania na dostawy wody do celów higienicznych i gospodarczych szczególnie pitnych,* • *Mogą zaistnieć awarie w oczyszczalniach ścieków i mogą spowodować katastrefę ekologiczną,* • *Wzrost zapotrzebowania na energię elektryczną na potrzeby urządzeń klimatyzacyjnych co prowadzi do niedoboru mocy lub przerw w dopływie prądu,* • *Groźba wybuchu pożarów z powodu nieprzestrzegania zasad ochrony i bezpieczeństwa przeciwpożarowego, mogą zaistnieć samozapalenia, które niszczą życie, zdrowie i dorobek ludzki a nie jednokrotnie całe wsie i ogromne obszary leśne*	*Cały obszar Gminy Joniec*	*Upał, wysoka temperatura jest zjawiskiem naturalnym, występującym przede wszystkim w okresie letnim (czerwiec, lipiec, sierpień), sporadycznie wczesną jesienią i wczesną wiosną. Zagrożenie to może wystąpić na całym obszarze powiatu. Gwałtowny wzrost temperatur wynika z sprzyjających układów atmosferycznych, którym nie można zapobiec, ale można zminimalizować ich skutki. Długotrwałe utrzymanie się wysokiej temperatury oraz brak opadów atmosferycznych stwarza bardzo duże zagrożenie dla flory i fauny a tym samym straty w gospodarce. Stwarza też zwiększenie zagrożenia pożarowego.*	*Możliwe (3)*	*Małe (B)*	*Małe*	*Ryzyko akceptowane (A)*

	Skażenie promieniotwórcze	*Gmina Joniec*	***13***	***Z:*** • *Podanie preparatu ze stabilnym jodem,* • *Zakaz lub ograniczenie podawania żywności i wody przeznaczonej do spożycia przez ludzi,* • *Zakaz lub ograniczenia żywienia zwierząt w tym wypasu na skażony, terenie,* • *Czasowe lub stałe przesiedlenia ludności* • *Nakaz pozostania w pomieszczeniach zamkniętych*	*Cały obszar Gminy Joniec*	*Głównie źródłem skażeń promieniotwórczych dla terenu powiatu płońskiego mogą być awarie reaktorów jądrowych w państwach ościennych.* *Może być to też zdarzenie powstałe podczas transportu materiałów jądrowych, źródeł promieniowania jonizującego, odpadów promieniotwórczych i wypalonego paliwa jądrowego.* *W przypadku awarii Tora na terenie państw ościennych przy sprzyjających warunkach atmosferycznych skażenie obejmie swoim zasięgiem cały teren powiatu płońskiego.* *Istnieje możliwość niekontrolowanego transportu materiałów promieniotwórczych będących odpadami technologicznymi przez teren powiatu.*	*Bardzo rzadkie (1)*	*Małe (B)*	*minimalne*	*Ryzyko nie - akceptowane (N)*

	Skażenie toksycznymi środkami przemysłowymi	*Gmina Joniec*	***14***	*Awaria zbiornika lub urządzeń technicznych z TŚP może spowodować uwalniane się środka toksycznego do atmosfery. Większość strat i zagrożeń ludności będzie zależała od gęstości zaludnienia w strefie przemieszczania się obłoku toksycznego, ilość uwolnionego środka oraz warunków meteorologicznych.* ***Z:*** • *Zagrożenie dl szycia i zdrowia ludzi zamieszkujących oraz przebywających w strefie niebezpiecznej na trasie przewozu TŚP,* • *Istnieje konieczność ewakuacji mieszkańców z terenów zagrożonych,* • *W przypadku awarii (uszkodzenia) cysterny przewożącej toksyczne środki przemysłowe, istnieje realne zagrożenie skażenia przyziemnej warstwy gleby i powietrza.*	*Cały obszar Gminy Joniec*	*Zagrożeniem dl mieszkańców powiatu jest także transport drogowy i kolejowy materiałów niebezpiecznych. Najbardziej uczęszczanymi trasami przewozu materiałów niebezpiecznych tj. paliwa ropopochodne, amoniak, chlor itp.* *Są:* *Droga krajowa nr 7 – Warszawa – Gdańsk.* *Źródłem potencjalnie dużych zagrożeń mogą być także awarie sieci gazowych. Łączna długość gazociągu wysokiego ciśnienia na terenie powiatu wynosi ok. 5 km.*	*Możliwe (3)*	*Średnie (C)*	*Średnie*	*Ryzyko tolerowane (dopuszczalne) (T)*

Spowodowane siłami natury	*Epidemie*	*Gmina Joniec*	***15***	***Z:*** • *Bardzo duża liczba zachorowań a tym samym brak miejsc na oddziałach zakaźnych,* • *Ewakuacja osób zagrożonych zachorowaniami,* • *Zagrożenie dla życia i zdrowia ludności,* • *Skażenia wody i chemiczne i bakteriologiczne mogą spowodować szerzenie się chorób zakaźnych lub zatruć w krótkim okresie czasu, obejmując swym zasięgiem znaczną część ludności powiatu, np.: epidemia duru brzusznego, czerwonki bakteryjnej,* • *Zakłócenia w funkcjonowaniu zakładów pracy.*	*Cały obszar Gminy Joniec*	*Głównymi przyczynami zagrożeń epidemiologicznych na terenie powiatu mogą być:* • *Nieprzestrzeganie wymagań higieniczno-sanitarnych przy produkcji, obrocie i magazynowaniu środków spożywczych, szczególnie w placówkach zbiorowego żywienia oraz na targowiskach i bazarach przy handlu żywności,* • *Zwalczanie chorób z terenów endemicznych (z uwagi na dużą migrację, ludności związaną z poszukiwaniem pracy poza miejscem zamieszkania, rozwojem turystyki itp., możemy mieć do czynienia z importowaniem rożnych chorób),* • *Skażenia ujęć wody pitnej w wyniku powodzi lub awarii wodociągowej,* • *Kontakt ludności z zakażonymi zwierzętami mogą prowadzić do zachorowań na choroby odzwierzęce.*	*Rzadkie (2)*	*Małe (B)*	*Małe*	*Ryzyko tolerowane (dopuszczalne) (T)*
Spowodowane siłami natury	*Epizootie*	*Gmina Joniec*	***16***	• *Masowy ubój zwierzów zakażonych,* • *Utrudnienia lub całkowita blokada w komunikacji* • *Zakłócenia w funkcjonowaniu hodowli zwierząt* • *Izolacja i kwarantanna potencjalnie zakaz zwierząt*	*Cały obszar Gminy Joniec*	*Zagrożenie epizootyczne może objąć obszar skupiający gospodarstwa rolne wyspecjalizowane w hodowli jednego rodzaju grupy zwierząt. Ogólna ilość gospodarstw wynosi 900. Hodowla bydła nastawiona jest na produkcję mleka i w niewielkim stopniu na opas młodego bydła rzeźnego, a hodowla świń opiera się na własnym zapleczu prosiąt pozyskiwania od loszek i macior utrzymywanych w swoich gospodarstwach. Prowadzi się głównie tucz świń z przeznaczeniem ich na rzeź. W hodowli drobiu głownie przeważa tzw. Hodowla przydomowa. Ilość kurników przemysłowych 6 są to hodowle brojlerów kurzych. Łącznie około 13 000 sztuk.*	*Rzadkie (2)*	*Małe (B)*	*małe*	*Ryzyko akceptowane (A)*

Spowodowane siłami natury	*Epifitozy*	*Gmina Joniec*	***17***	• *Straty w roślin roś uprawnych, drzewach i krzewach owocowych,* • *Ograniczenie produkcji produktów spożywczych* • *Masowe obumieranie drzewostanu w kompleksach leśnych.*	*Cały obszar Gminy Joniec*	*Zagrożenie masowego wystąpienia szkodników i chorób roślin warunkują czynniki klimatyczne występujące w regionie oraz specyfika prowadzonych upraw. Zagrożenie wystąpienia epifitozy na obszarze gminy jest dość znaczne, gdyż występują tu większe skupiska leśne (np.: okolice Królewa, Jońca i Ludwikowa) oraz duże uprawy rolne. Polska należy do krajów, w których niekorzystne zjawiska w lasach, związane z masowymi pojawieniami szkodników owadzich oraz grzybowych chorób infekcyjnych, występują w dużej różnorodności i nasileniu.*	*Rzadkie (2)*	*Małe (B)*	*Małe*	*Ryzyko akceptowane (A)*
Spowodowane siłami natury	*Pożary*	*Gmina Joniec*	***18***	***Z:*** • *Konieczność ewakuacji ludzi z rejonów zagrożenia,* • *Niebezpieczeństwo dla życia i zdrowia ludzi i zwierząt.* ***M:*** • *Zakłócenie w ruchu drogowym, uszkodzenia i awarie linii przesyłowych a tym samym brak dostaw gazu, energii elektrycznej i cieplnej oraz łączności telefonicznej.*	*Cały obszar Gminy Joniec*	*Duże zagrożenia na terenie gminy Joniec stwarzają lasy, zwłaszcza w okresie wiosenno-letnim przy ograniczonych opadach atmosferycznych i wysokich temperaturach. Zagrożenie pożaru lasów stwarza także zabudowa letniskowa usytuowana w tych lasach w miejscowościach Królewo, Krajęczyn i Joniec. Do największych kompleksów leśnych należą: Królewo, Joniec, Krajęczyn i Ludwikowo oraz Popielżyn Górny i Popielżyn Zawady. Dodatkowymi elementami zagrożeń w lasach są przebiegające przez nie szlaki komunikacyjne oraz penetracja tych terenów przez ludność. Zagrożenie pożarowe także gęsta zabudowa zagrodowa szczególnie w miejscowościach Królewo, Popielżyn-Górny i Popielżyn-Zawady.*	*Możliwe (3)*	*Średnie (C)*	*Średnie*	*Ryzyko tolerowane (T)*

Spowodowane siłami natury	*Katastrofy drogowe*	*Gmina Joniec*	***20***	***Z:*** • *Niebezpieczeństwo dla życia i zdrowia ludzi i zwierząt,* • *Konieczność ewakuacji ludzi i rejonów zagrożeń* ***S:*** • *Skażenie powietrza – możliwość rozprzestrzeniania się środków trujących,* • *Skażenie ziemi i wód gruntowych,* • *Konieczność okresowego badania gleby, wody i powietrza w rejonach, gdzie wystąpiły skażenia.* ***M:*** • *Powstanie pożarów pojazdów, budynków, obszarów leśnych,* • *Czasowe zakłócenie w ruchu drogowym.*	*Cały obszar Gminy Joniec*	*Na terenie gminy przebiega kilka dróg o znaczeniu wojewódzkim powiatowym i lokalnym. Są to drogi o średnim natężeniu ruchu jednak są narażone na wypadki drogowe.* ***1. Zdarzenia z udziałem substancji niebezpiecznych:*** *Wyżej wymienionymi trasami prowadzony jest transport substancji niebezpiecznych. Z przeprowadzonego rozpoznania wynika, ze przewożone są nim: ON, etylina, gaz propan-butan, gazy techniczne.* ***2. Zdarzenia z udziałem dużej ilości poszkodowanych:*** *Duża liczba osób gminy pracująca w warszawie jest dowożona prywatnymi środkami transportu. Prywatni przewoźnicy nagminnie naruszają i łamią przepisy przewodząc nagminnie naruszają i łamią przepisy przewodząc jednorazowo zbyt duża liczbę osób, stwarzając zagrożenie dla dużej ilości osób. Przyczyną takiego w/w zdarzenia może najczęściej być zły stan techniczny pojazdów oraz nieprzestrzeganie przepisów ruchu drogowego.*	*Możliwe (3)*	*Duże (B)*	*Średnie*	*Ryzyko tolerowane (T)*
Spowodowane siłami natury	*Katastrofy kolejowe*	*Gmina Joniec*	***21***	*Z uwagi na niestrzeżone przejazdy kolejowe istnieje możliwość wystąpienia kolizji składu kolejowego z samochodami osobowymi i ciężarowymi.* • *Niebezpieczeństwo dla życia i zdrowia ludzi i zwierząt,* • *Powstanie pożarów pojazdów, budynków, obszarów leśnych,* • *Czasowe zakłócenia w ruchu drogowym.*		*Jedyny szlak kolejowy z Nasielska do Sierpca w obrębie gminy ma długość 10 km.* *Trasą tą do Bazy Paliw POL-OIL. Co. Sp. Z.o.o. w Modlinie transportuje się miesięcznie: olej napędowy i opałowy w ilości ok. 11 tys. t. Ponadto sezonowo zwłaszcza w okresie kampanii buraczanej w Cukrowni Glinojeek transportowane SA buraki cukrowe, cukier i melasa.*	*Możliwe (3)*	*Małe (B)*	*Małe*	*Ryzyko akceptowane (A)*

Spowodowane siłami natury	*Katastrofy budowlane*	*Gmina Joniec*	***22***	• *Niebezpieczeństwo dla życia i zdrowia ludzi i zwierząt,* • *Zniszczenia w infrastrukturze budowlanej* • *Zakłócenia w ruchu drogowym* • *Uszkodzenia i awarie linii przesyłowych a tym samym brak dostaw energii elektrycznej i cieplnej oraz łączności telefonicznej. Konieczność ewakuacji ludzi z rejonów zagrożenia.*		*Potencjalnej zagrożenie katastrofami budowlanymi (awarie, zawały, uszkodzenia budynków) wynika z istnienia budynków wyeksploatowanych technicznie lub nie remontowanych, prowadzonych robót budowlanych i remontowych, wyposażenia obiektów w instalacje i urządzenia gazowe. Przyczyną takiego stanu rzeczy są głównie błędy lub zaniedbania ze strony człowieka.* *Na zagrożenie obiektów wyeksploatowanych duży wpływ mają warunki atmosferyczne, w tym silne wiatry i intensywne opady śniegu czy nawet deszczu. Przyczyną takiego stanu rzeczy są głownie błędy lub zaniedbania ze strony człowieka. Zaliczymy do nich błąd przy projektowaniu, błąd w czasie wykonywania, nieodpowiednie warunki eksploatacji. Nie można także wykluczyć przypadków losowych takich jak wybuchy, pożary, powodzie, huragany.*	*Bardzo rzadkie (1)*	*Średnie (C)*	*Małe*	*Ryzyko akceptowane (A)*
Spowodowane siłami natury	*Naruszenie porządku publicznego*	*Gmina Joniec*	***24***	***Z:*** • *Ewakuacja zagrożonych osób* ***M:*** • *Niszczenie mienia* • *Dezorganizacja pracy obiektów użyteczności publicznej administracji, placówek oświatowych, służby zdrowia oraz obiektów handlowych,* • *Blokada szlaków komunikacyjnych* • *Utrudnienia w funkcjonowaniu zakładów produkcyjnych* ***S:*** *Skażeniu ujęć wody lub żywności toksycznymi substancjami chemicznymi*		*Na terenie gminy możliwe są zbiorowe naruszenia porządku publicznego o charakterze chuligańskim, takie jak zamieszki i burdy uliczne, często towarzyszące imprezom sportowym i prowadzące w skrajnych przypadkach do niszczenia mienia oraz stwarzania zagrożenia życia i zdrowia obywateli.*	*Bardzo rzadkie (1)*	*Średnie (C)*	*Małe*	*Ryzyko akceptowane (A)*

Spowodowane siłami natury	*Terroryzm*	*Gmina Joniec*	***25***	*Może wystąpić tylko w wyjątkowych okolicznościach. Nie oczekuje się, ze może się zdarzyć.* ***Z:*** • *Ewakuacja zagrożonych osób.* ***M:*** • *Zniszczenie mienia,* • *Dezorganizacja pracy obiektów użyteczności publicznej administracji, placówek oświatowych, służby zdrowia oraz obiektów handlowych,* • *Blokada szlaków komunikacyjnych,* • *Utrudnienia w funkcjonowaniu zakładów produkcyjnych* ***S:*** • *Skażeniu ujęć wody lub żywności toksycznymi substancjami chemicznymi.*	*Cały obszar Gminy Joniec*	*Obserwowany poziom przestępczości oraz funkcjonowanie grup przestępczych o charakterze zorganizowanym, łatwy dostęp do broni i materiałów wybuchowych powodują wzrost prawdopodobieństwa dokonania na obszarze powiatu aktów terroru polegających na:* • *Zdetonowaniu ładunków wybuchowych w miejscach publicznych takich jak szkoły, budynki administracyjne, obiekty handlowe, szpitale i inne,* • *Przekazaniu fałszywych informacji o podłożeniu ładunku wybuchowego w obiekcie użyteczności publicznej, zakłócenia w ciągłości funkcjonowania urzędów, zakładów produkcyjnych a także działania urządzeń technicznych.*	*Bardzo rzadkie (1)*	*Nieistotne (A)*	*Minimalne*	*Ryzyko akceptowane (A)*

Źródło: dane Urzędu Gminy w Jońcu

Legenda:

Z skutki dla życia i zdrowia
M skutki dla mienia wraz z infrastrukturą
S skutki dla środowiska

3.4. Ochrona zdrowia i życia

Opieka zdrowotna to ogół środków mających na celu zapobieganie i leczenie chorób populacji. Realizowana jest za pomocą systemu opieki zdrowotnej. System opieki zdrowotnej na analizowanym obszarze świadczy usługi z zakresu ambulatoryjnej i stacjonarnej opieki zdrowotnej.

Ambulatoryjna opieka zdrowotna

Świadczenia ambulatoryjnej opieki zdrowotnej dla mieszkańców Gminy Joniec realizowane są przez:

- ✓ Niepubliczny Zespół Zakładów Opieki Zdrowotnej Palium Sp. z o.o. Przychodnia w Jońcu.

Niepubliczny Zespół Zakładów Opieki Zdrowotnej "Palium" Sp. z o.o. Przychodnia w Jońcu należy do ZOZ: Niepubliczny Zespół Zakładów Opieki Zdrowotnej "PALIUM" Sp. z o.o.

Komórki ZOZ w tej jednostce:

- Gabinet medycyny szkolnej,
- Gabinet pielęgniarki i położnej środowiskowej,
- Gabinet pielęgniarski zabiegowy, EKG,
- Gabinet szczepień,
- Pielęgniarska opieka domowa długoterminowa,
- Poradnia lekarza POZ,
- Zespół długoterminowej opieki domowej.

W „Palium" codziennie przyjmują interniści, a raz w tygodniu pediatra. Szerszy zakres pomocy zdrowotnej miejscowa ludność może uzyskać w Zespole Opieki Zdrowotnej w Płońsku i w Przychodni Rejonowej.

Liczba udzielonych świadczeń przez „Palium" w 2014 roku mieszkańcom Gminy Joniec – 5 517

Poniżej zamieszczona tabela prezentuje ambulatoryjną opiekę zdrowotną i apteki w Gminie Joniec według stanu na koniec 2014 roku.

Tabela 19. Ambulatoryjna opieka zdrowotna i apteki w Gminie według stanu na koniec 2014 roku

WYSZCZEGÓLNIENIE	Ambulatoryjna opieka zdrowotna		Apteki ogólnodostępne i punkty apteczne	Liczba ludności na 1 aptekę ogólnodostępną/ punkt apteczny
	zakłady opieki zdrowotnej	Praktyki lekarskie		
Województwo mazowieckie	49	147	246	6 123
Gmina Joniec	0	0	1	2 590
Gmina Nowe Miasto	1	1	2	2 359
Gmina Sochocin	1	0	2	2 968
Gmina Załuski	2	0	1	5 728

Źródło: opracowanie własne na podstawie danych GUS, Bank Danych Lokalnych

Stacjonarna opieka zdrowotna

Opieka zdrowotna o charakterze stacjonarnym świadczona jest w szpitalach ogólnych oraz innych zakładach opieki zdrowotnej, takich jak: zakłady psychiatryczne, zakłady opieki długoterminowej (zakłady opiekuńczo-lecznicze, pielęgnacyjno-opiekuńcze, hospicja) oraz zakłady lecznictwa uzdrowiskowego.

Mieszkańcy Gminy Joniec w zakresie stacjonarnej opieki zdrowotnej, korzystają z usług Samodzielnego Publicznego Zespołu Zakładów Opieki Zdrowotnej im. Marszałka Józefa Piłsudskiego w Płońsku (SP ZZOZ).

SP ZZOZ im. Marszałka Józefa Piłsudskiego w Płońsku świadczy usługi zdrowotne służące zachowaniu, ratowaniu, przywracaniu i poprawie zdrowia; zapobieganiu powstawaniu urazów i chorób poprzez działania profilaktyczne; terapii; zapobieganiu niesprawności i jej ograniczeniu; objęciu opieką osób nie wymagających hospitalizacji, które ze względu na zły stan zdrowia i trudną sytuację rodzinną nie mogą przebywać w swoim środowisku domowym. SP ZZOZ udziela świadczeń zdrowotnych na podstawie umowy z Narodowym Funduszem Zdrowia w zakresie:

- specjalistycznej opieki ambulatoryjnej;
- hospitalizacji osób potrzebujących całodobowych lub całodziennych świadczeń specjalistycznych;

- pomocy doraźnej w razie wypadku, urazu, nagłego zachorowania lub nagłego pogorszenia stanu zdrowia i zagrożenia życia;
- przeprowadzania badań profilaktycznych;
- wykonania badań diagnostycznych;
- całodobowej opieki długoterminowej w ramach zakładu opiekuńczo-leczniczego.

Hospitalizacje prowadzi w 11 oddziałach

- anestezjologii i intensywnej terapii,
- chirurgicznym,
- dziecięcym,
- internistycznym,
- kardiologicznym,
- noworodkowym
- położniczo-ginekologicznym,
- ratunkowym,
- rehabilitacyjnym,
- reumatologicznym,
- urazowo-ortopedycznym.

Na terenie Szpitala w bezpośrednim sąsiedztwie Szpitalnego Oddziału Ratunkowego usytuowane jest lądowisko dla helikopterów sanitarnych. Szpitalny Oddział Ratunkowy ściśle współpracuje z Działem Pomocy Doraźnej, który posiada cztery podstacje: w Płońsku, Raciążu, Glinojecku i Nowym Mieście.

Przy Szpitalu działa Zespół Poradni Specjalistycznych w skład którego wchodzą poradnie:

- chirurgiczna,
- dermatologiczna,
- diabetologiczna,
- endokrynologiczna,
- kardiologiczna,
- neonatologiczna,
- onkologiczna,
- preluksacyjna,
- psychologiczna,
- reumatologiczna,
- urazowo-ortopedyczna,
- urologiczna,
- zdrowia psychicznego,
- oddział dzienny psychiatryczny ogólnych.

SPZZOZ posiada Zakład Rehabilitacji w skład którego wchodzą:

- oddział rehabilitacyjny,
- oddział rehabilitacji neurologicznej,
- ośrodek rehabilitacji dziennej,
- poradnie rehabilitacyjne w Płońsku i Raciążu,
- pracownia fizjoterapii w Płońsku i Raciążu.

W strukturach SPZZOZ znajduje się również Zakład Opiekuńczo-Leczniczy, zajmujący się długoterminową i paliatywną opieką.

Medyczne Laboratorium Diagnostyczne wyposażone jest w najnowszy sprzęt oraz szereg udogodnień zwiększających komfort pacjenta oraz jakość i szybkość wykonywanych analiz.

SP ZZOZ posiada również Zakład Diagnostyki Obrazowej, w skład którego wchodzą pracownie:

- mammografii,
- RTG,
- tomografii komputerowej,
- USG.

Zatrudnienie w Samodzielnym Publicznym Zespole Zakładów Opieki Zdrowotnej im. Marszałka Józefa Piłsudskiego w Płońsku kształtuje się obecnie na poziomie 548 osób (w tym 55 lekarzy, w tym 15

stażystów) uwzględniając jedynie zatrudnienie na podstawie umowy o pracę. Aktualnie szpital posiada 317 łóżek szpitalnych (tj. 265 szpital i 52 ZOL) i 5 karetek i 1 karetko transport sanitarny. Szpital zapewnia kompleksową opiekę medyczną, dobrej jakości wyposażenie medyczne oraz pobyt w komfortowych warunkach (pokoje 1, 2 lub 3 osobowe).

W roku 2013 do szpitala przyjęto 14 693 osób. Średni czas pobytu w szpitalu wynosi 5,2 dni. Należy zaznaczyć, iż dane te dotyczą jedynie oddziałów szpitalnych z wyłączeniem Szpitalnego Oddziału Ratunkowego.

Zakłady opieki długoterminowej

Mieszkańcy Gminy Joniec wymagający opieki długoterminowej są kierowani do najbliższych placówek świadczących takie usługi, tj.: Dom Pomocy Społecznej w Karolinowie (gmina Nowe Miasto).

Zakłady lecznictwa uzdrowiskowego

W Gminie Joniec nie występują miejscowości posiadające status uzdrowiska. Najbliższe ośrodki profilaktyczne i lecznicze – zlokalizowane w województwie kujawsko-pomorskim - znajdują się w miejscowościach:

- Ciechocinek w odległości 124 km od miejscowości Joniec;
- Wieniec Zdrój w odległości 121 km od miejscowości Joniec;
- Inowrocław w odległości 158 km od miejscowości Joniec.

W zależności od rodzaju schorzenia mieszkańcy Gminy Joniec korzystają z ofert wszystkich sanatoriów krajowych, których lokalizację przedstawia poniżej zamieszczona mapa.

Źródło: Walory uzdrowiskowe. Sanatoria w Polsce, Sabina Tkocz, Kraków 2006

3.5. Opieka

3.5.1. Opieka nad dziećmi (żłobki)

Na terenie Gminy Joniec nie funkcjonują żłobki.

3.5.2. Opieka nad osobami starszymi

W zakresie opieki nad osobami starszymi i niepełnosprawnymi pomoc zapewnia Gminny Ośrodek Pomocy Społecznej w Jońcu. Na terenie Gminy Joniec nie ma obiektów służących opiece nad osobami przewlekle chorymi i w stanie terminalnym. Mieszkańcy Gminy Joniec wymagający takiej opieki, są kierowani do Zakładu Opieki Leczniczej „Palium".

Gmina realizuje zadania świadczenia usług opiekuńczych w środowiskach, które wymagają tego wsparcia. Zatrudnione są dwie opiekunki domowe.

3.5.3. Opieka nad osobami niepełnosprawnymi

Według przepisów ustawy o rehabilitacji zawodowej i społecznej – za osoby niepełnosprawne należy uznać osoby, których stan fizyczny, psychiczny lub umysłowy powoduje trwałe lub okresowe utrudnienia bądź uniemożliwia pełnienie ról i zadań społecznych na poziomie powszechnie przyjętych kryteriów. Mówiąc o osobach niepełnosprawnych mamy na myśli osoby posiadające stopień niepełnosprawności orzeczony przez zespół ds. orzekania o stopniu niepełnosprawności lub orzeczoną niezdolność do pracy przez orzecznika ZUS lub KRUS, jak również inne osoby z dysfunkcjami fizycznymi, psychicznymi bądź umysłowymi.

Niepełnosprawności, oprócz uszkodzenia ciała czy choroby, wciąż często towarzyszą liczne bariery – architektoniczne, ekonomiczne, środowiskowe, brak tolerancji dla odmienności w swoich społecznościach, dyskryminacja w wielu dziedzinach życia społecznego.

Długotrwała lub ciężka choroba, potwierdzona przez lekarza odpowiednim zaświadczeniem, trwająca powyżej trzech miesięcy, to jedna z przyczyn, która pozwala ubiegać się o świadczenia z pomocy społecznej w formie zasiłku okresowego lub celowego.

Tabela 20. Korzystający z pomocy GOPS z powodu niepełnosprawności i długotrwałej choroby

	2012	2013	2014
Liczba rodzin	76	88	75
Liczba osób w rodzinach	210	227	199

Źródło: dane GOPS w Jońcu

3.5.4. Opieka społeczna

Zadania pomocy społecznej na terenie Gminy Joniec realizuje Gminny Ośrodek Pomocy Społecznej w Jońcu, który powstał na mocy uchwały Nr X/40/90 Gminnej Rady Narodowej w Jońcu z dnia 27.IX.1990 r.

W Ośrodku zatrudnionych jest ogółem 6 osób: tj.: kierownik, pracownik socjalny, aspirant pracy socjalnej, referent d/s świadczeń rodzinnych i funduszu alimentacyjnego oraz dwie opiekunki domowe.

Zgodnie z art. 110 pkt. 11 ustawy o pomocy społecznej - ośrodek pomocy społecznej zatrudnia pracowników socjalnych proporcjonalnie do liczby ludności gminy w stosunku jeden pracownik socjalny na 2 tysiące mieszkańców. Zrealizowany jest więc ustawowy zapis o niezbędnej ilości zatrudnionych pracowników socjalnych. Zatrudniona kadra posiada wymagane wykształcenie kierunkowe. Pracownicy socjalni posiadają dyplomy pracownika socjalnego. Specjalista pracy socjalnej ma specjalizację I stopnia. Ośrodek realizuje zadania zlecone z zakresu administracji rządowej oraz zadania własne gminy z zakresu pomocy społecznej. Zadania zlecone są finansowane z budżetu wojewody. Na realizację pozostałych zadań gmina przeznacza środki własne.

Gminny Ośrodek Pomocy Społecznej w Jońcu udziela pomocy osobom i rodzinom celu przezwyciężenie trudnych sytuacji życiowych, których nie są w stanie pokonać, wykorzystując własne środki i możliwości.

Pomocy społecznej udziela się osobom i rodzinom w szczególności z powodu:

- ✓ ubóstwa,
- ✓ sieroctwa,
- ✓ bezdomności,
- ✓ bezrobocia,
- ✓ niepełnosprawności,
- ✓ długotrwałej lub ciężkiej choroby,
- ✓ potrzeby ochrony macierzyństwa lub wielodzietności,

- ✓ zdarzenia losowego,
- ✓ trudności w przystosowaniu do życia po zwolnieniu z zakładu karnego,
- ✓ bezradności w sprawach opiekuńczo-wychowawczych zwłaszcza w rodzinach niepełnych lub wielodzietnych,
- ✓ alkoholizmu lub narkomanii,
- ✓ przemocy w rodzinie.

Z uwagi na ograniczone środki finansowe nie zawsze jest możliwe zapewnienie pomocy wszystkim potrzebującym w wystarczającym zakresie. Dotyczy to szczególnie rodzin, w których występuje długotrwałe bezrobocie przy równoczesnym braku stałego źródła dochodu, bądź rodzin, w których jedynym stałym źródłem dochodu są zasiłki rodzinne wraz z dodatkami.

Osoby i rodziny zgłaszające się do ośrodka pomocy społecznej potrzebują różnych form wsparcia i pomocy, w tym niejednokrotnie wsparcia psychologicznego, prawnego. Pracownicy ośrodka udzielają wsparcia w ramach prowadzonej pracy socjalnej, pomagają w załatwianiu spraw urzędowych, udzielają wskazówek, kierują do psychologa.

Największą grupę rodzin objętych pomocą społeczną stanowią rodziny dotknięte problemem bezrobocia. Sytuacja taka utrzymuje się od kilku lat. Niepokojącym zjawiskiem wśród osób pozostających długotrwale bezrobotnymi jest bierność w poszukiwaniu pracy i wręcz przeświadczenie o braku efektywności podejmowanych w tym zakresie działań, jak również niechęć poszukiwania pracy poza miejscem zamieszkania.

Tabela 21. Pomoc społeczna wg powodów udzielenia w 2011-2014 r.

Wyszczególnienie	2011 rok		2012 rok		2013 rok		2014 rok	
Powody przyznania pomocy	Liczba rodzin	Liczba osób w rodzinach	Liczba rodzin	Liczba osób w rodzinach	Liczba rodzin	Liczba osób w rodzinach	Liczba rodzin	Liczba osób w rodzinach
Ubóstwo	48	155	51	136	44	108	33	78
Sieroctwo			0	0	0	0	0	0
Bezdomność	1	1	1	1	1	1	1	1
Potrzeba ochrony macierzyństwa	13	68	10	53	5	29	9	50
Bezrobocie	45	143	42	128	48	135	45	133
Niepełnosprawność	33	99	30	98	34	104	29	93
Długotrwała lub ciężka choroba	58	140	46	112	54	123	46	106
Bezradność w sprawach opiekuńczo wychowawczych i prowadzenia gospodarstwa domowego	23	75	26	94	31	117	28	103
Alkoholizm	6	35	9	23	7	22	7	16
Narkomania			0	0	0	0	0	0
Trudności w przystosowaniu do życia po zwolnieniu z zakładu karnego	0	0	2	2	1	1	0	0
Zdarzenie losowe	1	2	1	3	2	2	1	4

Źródło: Dane GOPS w Jońcu

Tabela 22. Wydatki na pomoc społeczną, w tym w ramach zadań własnych oraz w ramach zadań zleconych w latach 2011-2014

Rok	Wydatki ogółem	Wydatki w ramach zadań własnych	Wydatki w ramach zadań zleconych
2011	1 158 741,00	188 809,00	969 932,00
2012	1 002 591,00	161 107,00	841 484,00
2013	1 024 398,00	150 549,00	873 849,00
2014	1 005 298,00	158 920,00	846 378,00

Źródło: Dane GOPS w Jońcu

Tabela 23. Pomoc społeczna wg rodzajów świadczeń w latach 2013-2014

Jednostka	Świadczenia pieniężne				Świadczenia niepieniężne	Liczba osób objętych pomocą społeczną
	Ogółem	w tym zasiłek				
		stały	okresowy	celowy		
2013	83 334,00	44 649,00	19 166,00	19 519,00	47 354,00	162
2014	85 802,00	46 731,00	15 131,00	23 940,00	40 863,00	157

Źródło: Dane GOPS w Jońcu

Tabela 24. Pomoc społeczna wg rodzajów świadczeń w latach 2013-2014

Jednostka	Świadczenia pieniężne w PLN				Świadczenia niepieniężne
	Ogółem	w tym zasiłek			
		stały	okresowy	celowy	
2013	83 334,00	44 649,00	19 166,00	19 519,00	47 354,00
2014	85 802,00	46 731,00	15 131,00	23 940,00	40 863,00

Źródło: Dane GOPS w Jońcu

W 2014 roku na świadczenia pieniężne przeznaczono 85 802,00 zł, w tym na zasiłek okresowy przeznaczono 15 131,00 zł, co stanowiło 17,63% całej sumy przeznaczonej na świadczenia.

Tabela 25. Pomoc społeczna w latach 2011-2014

Rok	Korzystający z pomocy społecznej		Udział % w ogólnej liczbie osób
	osoby	rodziny	
2011	282	92	11,11
2012	269	88	10,47
2013	283	100	11,06
2014	271	92	10,64

Źródło: Dane GOPS w Jońcu

W okresie obejmującym lata 2011-2014 najwięcej osób skorzystało z pomocy społecznej w 2013 roku, a najmniej w 2012 roku.

3.6. Rozwój ludzi

3.6.1. Przedszkola (prywatne i publiczne)

W Gminie Joniec działają 4 oddziały przedszkolne zlokalizowane przy placówkach oświatowych w gminie. Na rok szkolny 2013/2014 zorganizowano ogółem 4 **oddziały** przedszkolne we wszystkich placówkach przedszkolnych prowadzących działalność na terenie Gminy Joniec i **przyjęto 73 dzieci**. Poniżej zamieszczona tabela prezentuje charakterystykę przedszkola i oddziałów przedszkolnych funkcjonujących w Gminie Joniec w latach 2012-2014, według danych GUS *(Bank danych lokalnych).*

Tabela 26. Charakterystyka przedszkoli w gminie i jednostkach porównywalnych w latach 2012-2014

Jednostka		Ogółem			Oddziały			Miejsca			Dzieci		
		2012	2013	2014	2012	2013	2014	2012	2013	2014	2012	2013	2014
Gmina Joniec	Przedszkola	0	0	0	0	0	0	0	0	0	0	0	0
	Oddziały przedszkolne	2	2	2	3	3	4	53	64	73	53	64	73
Gmina Nowe Miasto	Przedszkola	1	1	1	4	4	4	100	100	100	112	107	104
	Oddziały przedszkolne	0	0	0	0	0	0	0	0	0	0	0	0
Gmina Sochocin	Przedszkola	1	1	1	5	5	5	110	105	109	110	105	109
	Oddziały przedszkolne	0	0	0	0	0	0	0	0	0	0	0	0
Gmina Załuski	Przedszkola	3	3	3	5	5	4	122	132	107	56	83	69
	Oddziały przedszkolne	1	0	0	2	0	0	40	0	0	b.d	b.d	b.d.
Woj. mazowieckie (gminy wiejskie)		330	362	395	1029	1127	1190,00	22179	24337	25858	21146	22977	23408
POLSKA (gminy wiejskie)		2510	2690	2812	7639,15	8383,67	8613,30	171661	186557	193843	166463	180121	178106

Źródło: opracowanie własne na podstawie danych GUS, Bank Danych Lokalnych oraz dane Urzędu Gminy

Zgodnie z poniżej zamieszczonym wykresem obrazującym zmiany w liczbie dzieci w przedszkolu i oddziałach przedszkolnych w Gminie Joniec w latach 2012 – 2014, na tle jednostek porównywalnych zarówno w Gminie Joniec, jak i w jednostkach porównywalnych obserwuje się wzrost liczby wychowanków, aczkolwiek z różną częstotliwością. Podobną dynamikę wzrostu odnotowano w gminach wiejskich województwa mazowieckiego (16%) i w gminach wiejskich w kraju (16%).

Z kolei analizując liczebność wychowanków w grupach wiekowych: 3-, 4-, 5- i 6-latków, najliczniej do przedszkola oraz oddziałów przedszkolnych działających w Gminie Joniec uczęszczają 5-latki (40%) i 4-latki (24%). Najmniejszą grupę stanowią dzieci w wieku 3 lat. Udział 3-latków w przedmiotowej strukturze wynosi 13%. Taka struktura wynika przede wszystkim z obowiązku szkolnego dla dzieci.

Wykres 11. Struktura wiekowa dzieci w wieku przedszkolnym

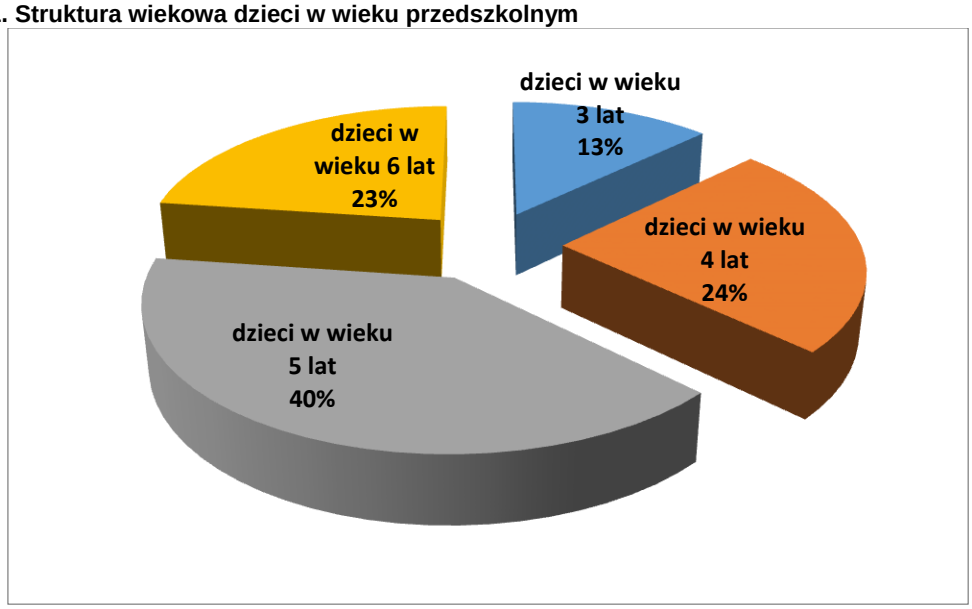

Źródło: opracowanie własne na podstawie danych GUS, Bank Danych Lokalnych

W Polsce nie ma obecnie ogólnopolskich przepisów określających maksymalną liczbę uczniów w klasie. W rozporządzeniu *(z dnia 23 grudnia 2008 r. w sprawie podstawy programowej wychowania przedszkolnego oraz kształcenia ogólnego w poszczególnych typach szkół),* określono maksymalną liczebność klas, ograniczając ją do 26 osób, jednak odnosi się ono wyłącznie do edukacji wczesnoszkolnej (tj. klas I-III szkół podstawowych) i nie jest rygorystycznie przestrzegane. W Gminie Joniec liczba dzieci na oddział nie odbiegała od średniej dla województwa i dla kraju. Liczba dzieci na oddział w roku 2014 w gminie wynosiła 18 (średnia dla gmin wiejskich województwa mazowieckiego wyniosła 19, a dla gmin wiejskich dla kraju 20).

Tabela 27. Liczba dzieci na oddział

Liczba dzieci na oddział	2012	2013	2014
Gmina Joniec	17	21	18
Gmina Nowe Miasto	28	27	26
Gmina Sochocin	22	21	22
Gmina Załuski	11	16	17
Województwo mazowieckie (gminy wiejskie)	15	15	19
POLSKA (gminy wiejskie)	21	21	20

Źródło: opracowanie własne na podstawie danych GUS, Bank Danych Lokalnych

Wykres 12. Liczba dzieci na oddział w Gminie Joniec

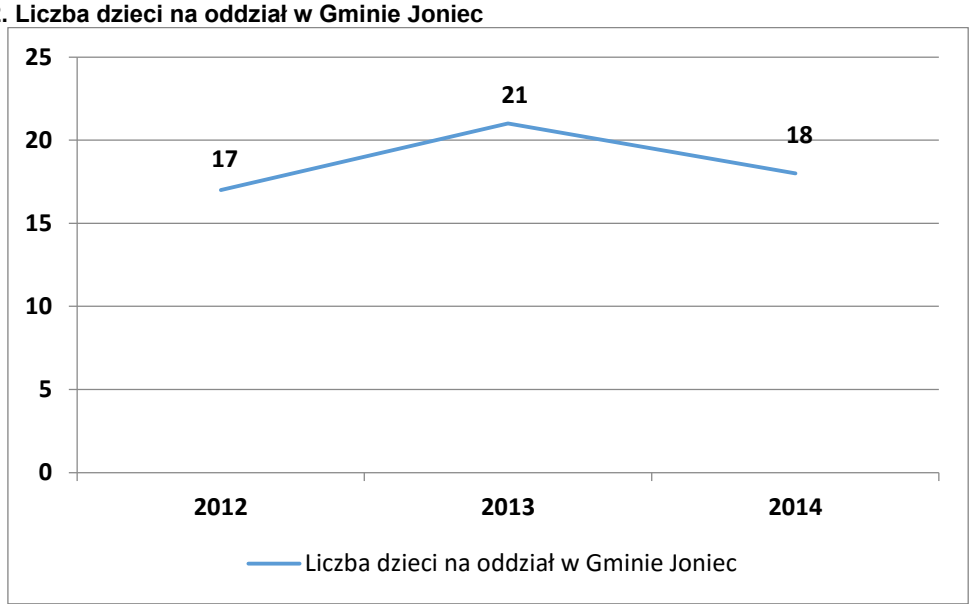

Źródło: opracowanie własne na podstawie danych GUS, Bank Danych Lokalnych

Żłobki i przedszkola mają duże znaczenie nie tylko dla rozwoju dziecka, ale i dla organizacji życia pracujących rodziców. W Gminie Joniec nie brakuje miejsc w przedszkolu, a wręcz odwrotnie oferowane miejsca w 2014 roku zostały wykorzystane w 100%. Jednakże, należy wziąć pod uwagę, że nie wszyscy rodzice planują pozostawienie dzieci w przedszkolach.

Tabela 28. Liczba dzieci na 1 miejsce w przedszkolu

Liczba dzieci na oddział	2012	2013	2014
Gmina Joniec	1	1	1
Gmina Nowe Miasto	1,01	1,07	1,04
Gmina Sochocin	1,0	1,0	1,0
Gmina Załuski	0,5	0,62	0,64
Województwo mazowieckie (gminy wiejskie)	0,95	0,94	0,90
POLSKA (gminy wiejskie)	0,97	0,97	0,91

Źródło: opracowanie własne na podstawie danych GUS, Bank Danych Lokalnych

Na terenie Gminy Joniec nie ma przedszkoli niepublicznych.

3.6.2. Szkoły podstawowe (prywatne i publiczne)

W roku szkolnym 2013/14 Gmina Joniec prowadziła **Zespół Szkół w Jońcu oraz SP w Królewie.** Ogółem w 15 oddziałach pobierało naukę 202 uczniów, spośród których na 1 oddział przypadało średnio ok. 13,46. Kształcenie w zakresie szkoły podstawowej w Gminie Joniec w roku szkolnym 2013/14 prowadziło 30 nauczycieli.

Tabela 29. Szkoły podstawowe w Gminie Joniec w latach 2013/14

Nazwa szkoły	Liczba					Liczba nauczycieli		
	uczniów	oddziałów	uczniów na 1 oddział	pomieszczeń do nauczania	uczniów na 1 pomieszczenie do nauczania	Osób	Etatów	Etatów /ucznia
Zespół Szkół w Jońcu ✓ Szkoła Podstawowa w Jońcu	131	8	17	7	19	17	19,14	0,10
Szkoła Podstawowa w Królewie	71	7	10	8	10	13	8,27	0,12

Źródło: dane GUS oraz Urzędu Gminy w Jońcu

Szkoła Podstawowa w Królewie

Nauczanie na terenie Królewa było prowadzone już w XVIII w. Nauka była przerywana w różnych okresach do czasu II wojny światowej. Dopiero od 1 lutego 1945 roku rozpoczęła się nauka, która bez przerwy jest kontynuowana do dnia dzisiejszego. Jesienią roku 1962 roku rozpoczęto budowę nowej

szkoły. Budynek szkolny oraz pomnik Tysiąclecia Państwa Polskiego, oddano do użytku 25 sierpnia 1964 roku.

Z dniem 1 września 1966 roku do szkół podstawowych wprowadzono klasę VIII wydłużając w ten sposób edukację dzieci we własnej miejscowości. W 1975 roku przy szkole utworzono oddział przedszkolny dla 6-latków. Corocznie uczęszczała też do niego kilkuosobowa grupa 5-latków. W ten sposób wychowaniem i nauczaniem objęto większa grupę dzieci- zapewniając im łatwiejszy start w szkolnych progach.

Schyłek lat siedemdziesiątych (1977/78 do 1979/80) przyniósł zmianę stopnia organizacyjnego placówki z klas I- VIII do I- VI. Starsi uczniowie dojeżdżali do utworzonej Zbiorczej Szkoły Gminnej w Jońcu, aby tam zakończyć edukację w szkole podstawowej. Rok szkolny 1980/81 przyniósł powrót do wcześniejszego stanu. Wrzesień 1985 roku przyniósł kolejne zmiany. Do placówki uczęszczało wtedy 92 uczniów klas I-VIII. Zajęcia lekcyjne odbywały się 5 dni w tygodniu i dodatkowo w jedną sobotę miesiąca.

W 1976 roku przedsiębiorstwo PKP-Olsztyn wybudowało na placu szkolnym barak mieszczący kuchnię, stołówkę i świetlicę. Przez kilkanaście następnych lat, podczas wakacji, w budynku szkolnym oraz baraku organizowane były kolonie letnie. Przedsiębiorstwo PKP-Olsztyn wykonywało w zamian bieżące remonty pomieszczeń szkolnych.

Koniec lat osiemdziesiątych przyniósł dalszą poprawę warunków sanitarnych w budynku. W 1988 roku w miejscu pomieszczeń gospodarskich urządzono łazienki. W tym samym roku plac szkolny ogrodzono siatką. W 1995 roku wymieniono system ogrzewania pomieszczeń z pieców kaflowych na ekologiczne- centralne ogrzewanie olejowe.

Zespół Szkół w Jońcu

Szkoła Podstawowa w Jońcu ma ponad dwuwiekową tradycję. Najstarsze zapiski dotyczące jej założenia pochodzą z końca XVIII wieku. Kolejne wzmianki o szkole pochodzą z początku XX wieku. Szkołę w Jońcu zakłada Polska Macierz Szkolna. Naukę prowadzono wówczas w prywatnych domach. Budowę szkoły rozpoczęto w 1932 roku. W maju 1937 roku oddano do użytku budynek szkolny. Był to gmach parterowy, z piętrową nadbudówką od frontu – mieszkaniem dla kierownika szkoły. We wrześniu 1939 roku w budynku szkoły urządzono najpierw szpital dla polskich żołnierzy a następnie szkołę niemiecką. W czasie okupacji nauczyciele z jonieckiej szkoły prowadzili tajne nauczanie w prywatnych domach. Po wojnie przystąpiono do reorganizacji szkoły. Budynek nie uległ zniszczeniu, ale brakowało w nim sprzętów, zginęło archiwum szkolne. Od 1 września 1973 roku Zbiorcza Szkoła Gminna z punktami filialnymi w Popielżynie Zawadach i Szumlinie. Zaś od 1 września 1983 roku jest to Szkoła Podstawowa w Jońcu. Od początku swego istnienia szkoła zajmuje ten sam budynek, a dzięki licznym pracom remontowo – inwestycyjnym wciąż polepsza się baza szkoły i jej wyposażenie. W latach 60–tych położono przy szkole chodniki i ogrodzono teren siatką. Obecnie w szkole w Jońcu uczy się ponad 200 uczniów. Oprócz szkoły podstawowej mieści się tu gimnazjum. W 2006 roku zakończyła się rozbudowa naszej szkoły. Rozbudowa szkoły pozwoliła poprawić warunki lokalowe. Dobudowano mini salę gimnastyczną, szatnię, łazienki, świetlicę, klasę i gabinet pani dyrektor. Jest również kotłownia do centralnego ogrzewania, dzięki której we wszystkich klasach jest całą zimę bardzo ciepło[4].

Komputeryzacja

Szkoły podstawowe i gimnazjum w Gminie Joniec w 2012 roku były w 100% wyposażone w komputery przeznaczone do użytku uczniów z dostępem do Internetu. Na 1 komputer z dostępem do Internetu w 2012 roku przypadało w gminie 6,52 uczniów, podczas gdy na obszarach wiejskich województwa mazowieckiego 8,31, a w kraju 7,35 (w gminach sąsiednich analizowany wskaźnik osiągnął wyższe wartości niż w analizowanej Gminie Joniec). Liczba komputerów z dostępem do Internetu przeznaczonych do użytku uczniów przypadająca na 1000 uczniów w Gminie Joniec w analizowanym 2012 roku wyniosła 154 i osiągnęła wartość podobną jak na obszarach wiejskich kraju i niższą niż na obszarach wiejskich gmin województwa mazowieckiego (w gminach sąsiednich analizowany wskaźnik osiągnął niższe wartości niż w analizowanej Gminie Joniec). Liczba pracowni komputerowych na 1000 uczniów na koniec 2012 roku w Gminie Joniec wyniosła 11,90 i była wyższa od wartości notowanej we wszystkich jednostkach porównywalnych.

[4] *http://www.zsjoniec.pl/index.php/16-nasza-szkola z dnia 11.05.2016*

Tabela 30. Komputeryzacja szkół podstawowych w gminie i jednostkach porównywalnych

Jednostka terytorialna	udział % szkół wyposażonych w komputery przeznaczone do użytku uczniów z dostępem do Internetu		uczniowie przypadający na 1 komputer z dostępem do Internetu		liczba komputerów z dostępem do Internetu na 1000 uczniów	liczba pracowni komputerowych na 1000 uczniów
	szkoły podstawowe dla dzieci i młodzieży bez specjalnych					
	2011	2012	2011	2012	2012	2012
Gmina Joniec	100	100	5,95	6,52	154	11,90
Gmina Nowe Miasto	100	50	8,54	10,32	97	8,81
Gmina Sochocin	66,67	66,67	13,37	12,18	82	5,87
Gmina Załuski	100	100	10,95	6,98	143	8,95
Polska - gminy wiejskie	93,35	54,57	7,76	7,35	186	10,00
Mazowieckie - gminy wiejskie	92,10	93,36	8,31	7,94	154	9,20

Źródło: opracowanie własne na podstawie danych GUS, Bank Danych Lokalnych

3.6.3. Gimnazja (prywatne i publiczne)

W roku szkolnym 2013/14 do gimnazjum zlokalizowanego w Gminie Joniec uczęszczało 75 uczniów w 3 oddziałach. Średnio na jeden oddział przypadało 25 uczniów.

Tabela 31. Szkoły gimnazjalne w Gminie Joniec

Nazwa szkoły	Liczba					Liczba nauczycieli		
	uczniów	oddziałów	uczniów na 1 oddział	pomieszczeń do nauczania	uczniów na 1 pomieszczenie do nauczania	Osób	Etatów	Etatów /ucznia
Zespół Szkół w Jońcu ✓ Publiczne Gimnazjum w Jońcu	75	7	10,71	3	25	6	6,17	0,11

Źródło: opracowanie własne na podstawie danych GUS, Bank Danych Lokalnych

Stopień skomputeryzowania szkół gimnazjalnych zlokalizowanych w Gminie Joniec jest wyższy w porównaniu do obszarów wiejskich kraju i województwa mazowieckiego. Udział % szkół wyposażonych w komputery przeznaczone do użytku uczniów z dostępem do Internetu w Gminie Joniec w roku 2012 wynosił 100%. Na 1 komputer z dostępem do Internetu w 2012 roku przypadało blisko 6,52 uczniów. Liczba komputerów z dostępem do Internetu przeznaczonych do użytku uczniów przypadająca na 1000 uczniów w Gminie Joniec wyniosła wówczas 154. Była to wartość nieco niższa od notowanej wówczas w jednostkach porównywalnych (niższa była tylko w Gminie Nowe Miasto i średnio w gminach wiejskich województwa mazowieckiego).Liczba pracowni komputerowych na 1000 uczniów na analizowanym obszarze w roku 2012 wyniosła blisko 12i była to wartość wyższa niż w województwie i w kraju. I porównywalna z wartościami badanego wskaźnika osiągniętymi w gminach sąsiednich.

Tabela 32. Komputeryzacja szkół gimnazjalnych w Gminie Joniec i jednostkach porównywalnych

Jednostka terytorialna	udział % gimnazjów wyposażonych w komputery przeznaczone do użytku uczniów z dostępem do Internetu		uczniowie przypadający na 1 komputer z dostępem do Internetu		liczba komputerów z dostępem do Internetu na 1000 uczniów	liczba pracowni komputerowych na 1000 uczniów
	szkoły gimnazjalne dla dzieci i młodzieży bez specjalnych					
	2011	2012	2011	2012	2012	2012
Gmina Joniec	100	100	5,95	6,52	154	11,90
Gmina Nowe Miasto	100	100	13,60	12,70	79	8
Gmina Sochocin	100	100	6,08	6,04	165	13
Gmina Załuski	100	100	10,61	6,97	156	13
Polska - gminy wiejskie	82,72	82,33	9,29	8,58	156	6
Mazowieckie - gminy wiejskie	86,10	-	9,65	-	140	6,61

Źródło: opracowanie własne na podstawie danych GUS, Bank Danych Lokalnych

3.6.4. Kształcenie na poziomie ponadgimnazjalnym

Na terenie Gminy Joniec nie funkcjonują inne szkoły.

Młodzież z Gminy Joniec uczęszcza najczęściej do szkół ponadgimnazjalnych zlokalizowanych w Płońsku.

Poniżej przedstawiono wykaz szkół ponadgimnazjalnych dla młodzieży zlokalizowanych w powiecie płońskim:

- Zespół Szkół Ogólnokształcących w Płońsku (I Liceum Ogólnokształcące im. Henryka Sienkiewicza w Płońsku),
- Zespół Szkół Nr 1 im. Stanisława Staszica,
- Zespół Szkół Nr 2 w Płońsku im. Leona Rutkowskiego,
- Zespół Szkół w Raciążu,
- Liceum Ogólnokształcące im. mjr H. Dobrzańskiego "Hubala" w Raciążu,
- Zespół Szkół w Czerwińsku n/Wisłą im. Królowej Jadwigi,
- Zespół Szkół Nr 3 w Płońsku (Zespół Szkół Specjalnych),
- Centrum Kształcenia Praktycznego w Płońsku,
- Zespół Szkół Społecznego Towarzystwa Oświatowego w Raciążu,
- Zasadnicza Szkoła Zawodowa w Baboszewie *(szkoła prowadzona przez gminę Baboszewo),*
- I Społeczne Liceum Ogólnokształcące w Płońsku.

Dostępność czasoprzestrzenna

Miejscowość Joniec jest oddalona od Płońska o 12 km. Miejscowość posiada dobre połączenie autobusowe z Płońskiem. Od poniedziałku do piątku w kierunku Płońska odbywa się dziennie 7 połączeń od godziny 7.00do 17.30 co zapewnia dobrą dostępność czasoprzestrzenną Gminy Joniec z Płońskiem, gdzie są zlokalizowane szkoły ponadgimnazjalne dla młodzieży.

3.6.5. Kształcenie dorosłych

Zgodnie z obowiązującą w Polsce Ustawą z dnia 7 września 1991 r. o systemie oświaty (Dz. U. Nr 95, poz. 425, z późn. zm.) kształcenie ustawiczne to kształcenie w szkołach dla dorosłych, a także uzyskiwanie i uzupełnianie wiedzy ogólnej, umiejętności i kwalifikacji zawodowych w formach pozaszkolnych przez osoby, które spełniły obowiązek szkolny.

Poniżej przedstawiono wykaz szkół dla dorosłych na terenie powiatu płońskiego:

- **Szkoły publiczne** - Społeczne Towarzystwo Oświatowe w Raciążu:
  - Społeczne Uzupełniające Liceum Ogólnokształcące dla Dorosłych, Raciąż, ul. Płocka 28,
  - Publiczna Szkoła Policealna, Raciąż, ul. Płocka 28.

- **Szkoły niepubliczne:**
  - Liceum Ogólnokształcące dla Dorosłych, Baboszewo, ul. Brodeckich 6A,
  - Liceum Ogólnokształcące dla Dorosłych, Naruszewo 17,
  - Liceum Ogólnokształcące dla Dorosłych, Płońsk, ul. Wieczorków 30,
  - Liceum Ogólnokształcące Uzupełniające, Czerwińsk,
  - Niepubliczne Technikum Uzupełniające dla Dorosłych Zaoczne, Płońsk, ul. Sienkiewicza 8,
  - Policealna Szkoła Informatyki, Płońsk, ul. Związku Walki Młodych 10,
  - Policealne Studium dla Dorosłych, Płońsk, ul. Wieczorków 30,
  - Policealne Studium dla Dorosłych, Płońsk, ul. Ks. Jaworskiego 2,
  - Policealne Studium Zawodowe PUL dla Dorosłych, Płońsk, Siedlin,
  - Społeczne Liceum Ogólnokształcące dla Dorosłych, Płońsk, ul. Ks. Jaworskiego 2,
  - Społeczne Uzupełniające Liceum Ogólnokształcące dla Dorosłych, Płońsk, ul. Ks. Jaworskiego 2,
  - Szkoła Policealna dla Dorosłych, Baboszewo, ul. Brodeckich 6A,
  - Szkoła Policealna dla Dorosłych Zaoczna, Płońsk, ul. Sienkiewicza 8,
  - Technikum Rolnicze dla Dorosłych, Baboszewo, ul. Brodeckich 6A,
  - Uzupełniające Technikum Rolnicze dla Dorosłych, Baboszewo, ul. Brodeckich 6A,
  - Uzupełniające Liceum Ogólnokształcące dla Dorosłych, Płońsk, ul. Wieczorków 30,

- Uzupełniające Liceum Ogólnokształcące dla Dorosłych, Naruszewo 17,
- Uzupełniające Niepubliczne Liceum Ogólnokształcące dla Dorosłych Zaoczne, Płońsk, ul. Sienkiewicza 8[5].

3.6.6. Kształcenie na poziomie wyższym

Kształcenie na poziomie wyższym dla mieszkańców Gminy Joniec zapewniają uczelnie wyższe zlokalizowane w regionie (Płońsk, Nasielsk, Pułtusk, Ciechanów, Warszawa) i ponadregionalne uczelnie wyższe.

3.6.7. Inne placówki edukacji i wychowania specjalnego

Zespół Szkół Specjalnych w Płońsku służy wszechstronnemu rozwojowi każdego ucznia, zapewnia warunki niezbędne do jego realizacji oraz umożliwia zdobycie atrakcyjnego zawodu i zapewnia perspektywy na przyszłość. W Zespole pracuje wysoko wykwalifikowana kadra pedagogiczna, która na bieżąco udoskonala poziom swego wykształcenia.

Zespół Szkół Specjalnych w Płońsku oferuje zakres zajęć terapeutycznych:

- **korekcyjno-kompensacyjnych**
- **dydaktyczno-wyrównawczych**
- **gimnastyczno korekcyjne**
- **logopedii**
- **terapii SAPL (stymulacja audio-psycho-lingwistyczna) metodą Tomatisa**
- **zajęć socjoterapeutycznych**

W skład Zespołu Szkół Specjalnych w Płońsku wchodzą:

Szkoła Podstawowa Specjalna - klasy IV-VI dla uczniów z niepełnosprawnością intelektualną w stopniu lekkim, umiarkowanym i znacznym oraz z niepełnosprawnościami sprzężonymi.

Gimnazjum Specjalne - klasy I-III dla uczniów z niepełnosprawnością intelektualną w stopniu lekkim, umiarkowanym i znacznym oraz zespoły rewalidacyjno-wychowawcze dla uczniów z niepełnosprawnością intelektualną w stopniu głębokim, pomoc logopedy, opieka pedagoga szkolnego.

Zasadnicza Szkoła Zawodowa Specjalna – nauka m.in. w zawodach: malarz, tapeciarz, mechanik pojazdów samochodowych, krawiec, kucharz, stolarz[6].

Specjalny Ośrodek Szkolno-Wychowawczy

- zapewnia uczniom poczucie bezpieczeństwa i komfort psychiczny,
- posiada rzetelne informacje o dziecku i służy jego rozwojowi,
- dostrzega indywidualne potrzeby i możliwości ucznia,
- realizuje programy wspomagające rozwój dziecka,
- służy pomocą i wsparciem rodzicom uczniów,
- posiada bogatą ofertę edukacyjną,
- jest bezpieczny i funkcjonalny,
- aktywnie uczestniczy w życiu środowiska lokalnego,
- promuje swoją działalność i dba o swój wizerunek zewnętrzny.

Organem prowadzącym jest Powiat Płoński, a nadzór pedagogiczny nad placówką sprawuje Mazowieckie Kuratorium Oświaty w Warszawie Delegatura w Ciechanowie. W Ośrodku pracuje wykwalifikowana i dobrze przygotowana kadra pedagogiczna. Nauczyciele posiadają wykształcenie wyższe magisterskie z przygotowaniem do pracy z dziećmi z niepełnosprawnością intelektualną w stopniu lekkim, umiarkowanym i znacznym w zakresie oligofrenopedagogiki, pedagogiki rewalidacyjnej, nauczania przedmiotowego, logopedii, socjoterapii, terapii zajęciowej i resocjalizacji.

[5] *http://wup.mazowsze.pl/proart/images/stories/warszawa/CIPKZ/publikacje/zeszyty%20informacyjne/edukacja%20ustawiczna.pdf z dnia 27.02.2015*

[6] *http://www.szkolnictwo.pl/index.php?id=PB8766 z dnia 05.03.2015*

W Ośrodku funkcjonuje:

- Szkoła Podstawowa Specjalna dla uczniów z niepełnosprawnością intelektualną,
- Publiczne Gimnazjum Specjalne dla uczniów z niepełnosprawnością intelektualną,
- Ponadgimnazjalna Szkoła Specjalna Przysposabiająca do Pracy,
- Internat.

3.7. Kultura, sport, rekreacja, wypoczynek, przyjemności (oferta)

Jedynym organizatorem imprez kulturalnych, sportowych, rekreacyjnych na terenie gminy Joniec jest Urząd Gminy. Brak jest ośrodków kultury, świetlic wiejskich ani innych miejsc do spędzania czasu wolnego.

3.8. Kontakty społeczne, więź grupowa, tożsamość z Gminą

3.8.1. Kapitał społeczny

Kapitał społeczny obejmuje umiejętność współpracy, zaufanie, normy i powiązania. Jego produktywność objawia się w gospodarce (koordynacja działań, zwiększenie zdolności adaptacji do zmieniających się warunków), w sferze publicznej (wzorce, siła napędowa społeczeństwa obywatelskiego) i w rozwiązywaniu problemów społecznych *(możliwość uzupełniania niedoborów innych kapitałów i konwersji na kapitał ludzki – wiedzę i umiejętności)*. Podobnie jak dla kapitału ludzkiego, są to cechy jakościowe. Jako miernik ilustrujący pewien aspekt kapitału społecznego można zastosować wskaźniki liczb stowarzyszeń i organizacji społecznych oraz fundacji na 10 000 ludności.

Tabela 33. Stowarzyszenia i organizacje społeczne oraz fundacje w 2012 r.

Wyniki 2012	Stowarzyszenia i organizacje społeczne	Fundacje	Stowarzyszenia i organizacje społeczne na 10 000 ludności	Fundacje na 10 000 ludności
Gmina Joniec	8	0	0,032	-
Gmina Nowe Miasto	8	0	16,81	-
Gmina Sochocin	13	0	21,99	-
Gmina Załuski	13	1	22,71	1,74
Woj. Mazowieckie	3281	219	21,73	1,4
POLSKA	67,9 tys.	7,1 tys.	17,6	1,8

Źródło: opracowanie własne na podstawie danych GUS, Bank Danych Lokalnych

W Gminie Joniec liczba stowarzyszeń i organizacji społecznych na 10 000 ludności jest dużo mniejsza od notowanej w województwie mazowieckim i w kraju.

Na terenie Gminy Joniec działa:

- ✓ Stowarzyszenie Emerytów i Rencistów Gminy Joniec „Senior",
- ✓ Stowarzyszenie Lokalna Grupa Działania „Przyjazne Mazowsze",
- ✓ Młodzieżowa orkiestra Dęta OSP Joniec,
- ✓ Ochotnicza Straż Pożarna Joniec,
- ✓ Ochotnicza Straż Pożarna Królewo,
- ✓ Emeryci Królewo.

3.9. Swoboda i łatwość kontaktów przestrzennych

3.9.1. Powiązania komunikacyjne i transportowe gminy

Komunikacja kolejowa

Przez Gminę Joniec przebiega linia kolejowa nr 27 łącząca Nasielsk z Toruniem przez Płońsk, Raciąż, Sierpc, Lipno i Dobrzejewice. Położona w granicach województw mazowieckiego i kujawsko-pomorskiego. W miejscowości Józefów znajduje się przystanek kolejowy. Obecnie na linii są prowadzone przewozy pasażerskie na odcinkach Toruń – Sierpc (szynobusy SA106 z doczepą SA123 oraz sporadycznie SA133, SA134, MR/MRD spółki Arriva RP) oraz Sierpc – Nasielsk (wagony motorowe VT627, szynobusy SA135 spółki Koleje Mazowieckie). Prędkość maksymalna na linii jest zależna od odcinka (odcinek Toruń – Lipno od 70 km/h do 100 km/h), odcinek Lipno – Sierpc od 70 km/h do 50 km/h, odcinek Sierpc – Nasielsk 60 km/h. Prowadzone są również liczne przewozy towarowe, głównie z Torunia do Płocka (od Sierpca linią 33). W okresie kampanii cukrowniczej

przeważają przewozy do Glinojecka przez Raciąż. Lokomotywownie znajdują się w Toruniu, Sierpcu i Nasielsku[7].

Komunikacja autobusowa

Połączenia komunikacji autobusowej w Gminie Joniec zapewniają:

- Przedsiębiorstwo Komunikacji Samochodowej w Ciechanowie S.A.

Do części miejscowości zlokalizowanych w Gminie Joniec z Płońska odbywa się dziennie średnio 1 połączenie na godzinę.

Komunikacja lotnicza

Na terenie województwa mazowieckiego zlokalizowane są dwa międzynarodowe lotniska, z których najważniejszą rolę odgrywa międzynarodowy Port Lotniczy im. Fryderyka Chopina w Warszawie, będący jednym z trzech portów lotniczych w Polsce (Rzeszów i Kraków) obsługujący połączenia transatlantyckie. Ważnym lotniskiem w województwie mazowieckim jest także Mazowiecki Port Lotniczy Warszawa-Modlin.

Mapa 1. Lotniska i lądowiska lotnictwa cywilnego na Mazowszu

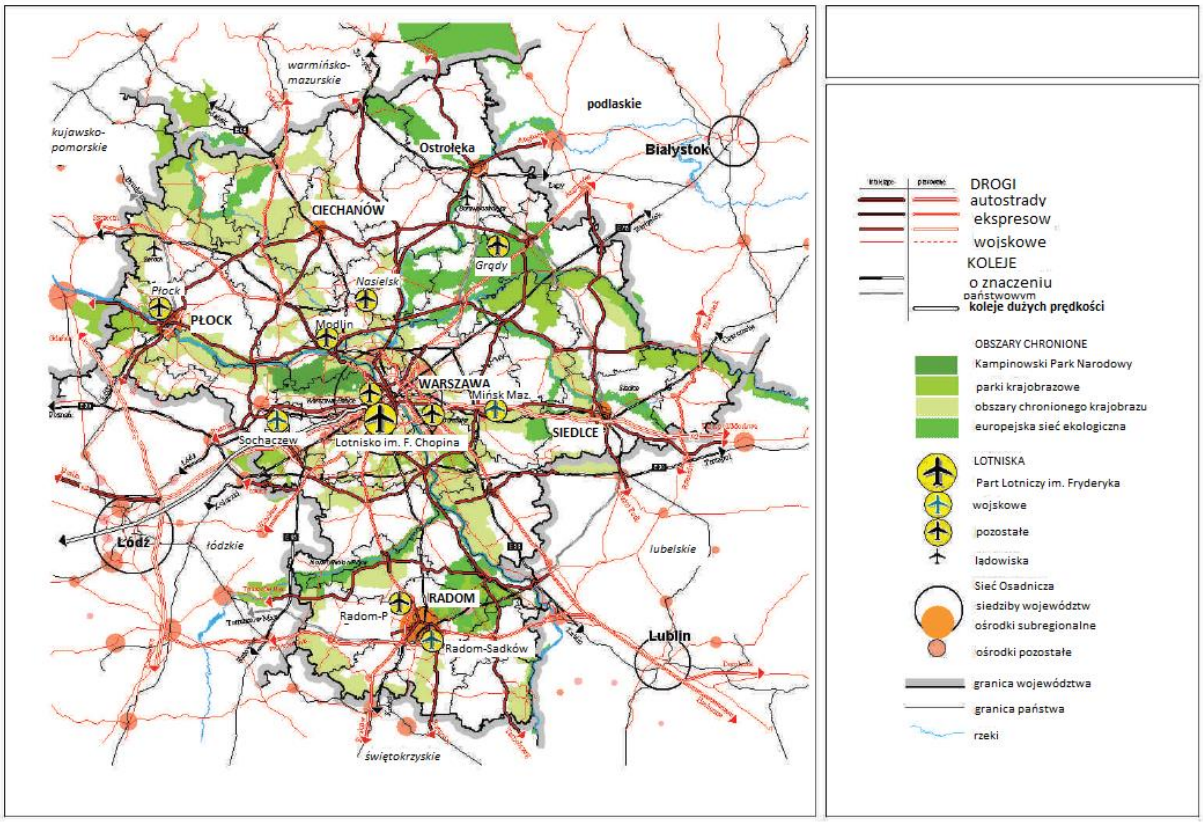

Źródło:http://www.siskom.waw.pl/komunikacja/lotnisko/strategia_lotnictwa.pdf

Joniec oddalone jest od Portu Lotniczego im. Fryderyka Chopina w Warszawie o 68 km, a od Mazowieckiego Portu Lotniczego Warszawa-Modlin o 21 km.

3.9.2. Telekomunikacja i Internet

W województwie mazowieckim dostęp do Internetu ma możliwość 94% abonentów TP S.A. Natomiast możliwość dostępu do szerokopasmowego, z wykorzystaniem dostępnych wariantów łączy ADSL posiada średnio 15,80% abonentów TP S.A. Rozkład ten jest różny w poszczególnych powiatach województwa, co przedstawia wykres poniżej.

[7] *https://pl.wikipedia.org/wiki/Linia_kolejowa_nr_27*

Wykres 13. Dostęp do szerokopasmowego Internetu według powiatów województwa mazowieckiego

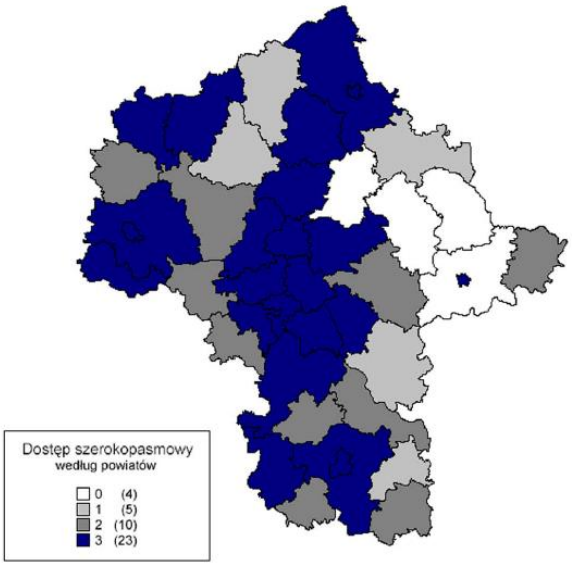

Na mapie poniżej obrazującej nasycenie usługami dostępu do Internetu w poszczególnych gminach – łącza o przepustowości ≥ 2 Mb/s w 2011 r. przeważa kolor zielony, którym zaznaczone zostały gminy o bardzo niskiej dostępności szerokopasmowego Internetu o szybkości co najmniej 2 Mb/s, czyli gminy, gdzie maksymalnie jeden na pięć lokali mieszkalnych ma aktywną usługę transmisji o tych parametrach. Kolejnym kolorem mocno wyróżniającym się na mapie jest niebieski – ten zaś oznacza gminy o najniższym wskaźniku dostępności – zaledwie co dziesiąty lokal posiada aktywną usługę szerokopasmową o szybkości od 2 Mb/s w górę. Gmin o bardzo wysokim nasyceniu tego rodzaju dostępem, gdzie korzysta z niego od 70% do 100% lokali, jest w Polsce tylko ok. 2% i są one zlokalizowane głównie na południu Polski.

Mapa 2. Nasycenie usługami dostępu do Internetu w poszczególnych gminach – łącza o przepustowości ≥ 2 Mb/s w 2011 r.

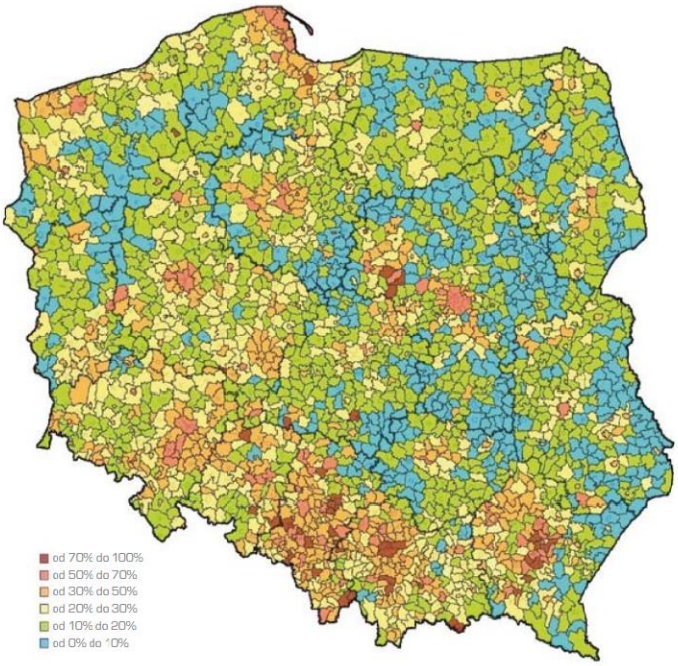

Źródło:https://mac.gov.pl/files/wp-content/uploads/2013/09/Spoleczenstwo-informacyjne-w-liczbach-2013.pdf

Zasięg nowoczesnej infrastruktury szerokopasmowej, a także penetracja usług dostępu do Internetu w Polsce pokazują znaczne zróżnicowanie geograficzne. Najwyższa dostępność usług szerokopasmowego dostępu do Internetu widoczna jest w województwach **mazowieckim, dolnośląskim oraz zachodniopomorskim,** najmniejsza natomiast w województwach lubelskim, podkarpackim i świętokrzyskim. Z kolei najwyższy odsetek miejscowości, w których obecne są zakończenia sieci światłowodowych, widoczny jest w województwach podkarpackim, małopolskim, śląskim, opolskim i dolnośląskim.

Mapa 3. Penetracja usług szerokopasmowego dostępu do Internetu w województwach (linie/100 osób, 2011)

Źródło:https://mac.gov.pl/files/wp-content/uploads/2013/09/Spoleczenstwo-informacyjne-w-liczbach-2013.pdf

4. Zasoby techniczne

4.1. Budynki i obiekty użyteczności publicznej

Infrastruktura kulturalna

Poniżej zamieszczona tabela przedstawia stan techniczny infrastruktury kulturalnej zlokalizowanej w Gminie Joniec i zakres bieżących potrzeb inwestycyjno-remontowych.

Obiekt/rok oddania do użytku	Powierzchnia użytkowa obiektu/układ funkcjonalny	Rodzaj wyposażenia	Stan techniczny
Gminna Biblioteka Publiczna w Jońcu	35m^2	– toaleta – pomieszczenie główne z regałami na książki, biurkiem i komputerem	Biblioteka wymaga zmiany lokalizacji
Świetlica wiejska w Omięcinach	117m^2	Stoły, krzesła, aneks kuchenny	Do remontu

Źródło: dane Urzędu Gminy w Jońcu

Infrastruktura oświatowa

Placówki edukacyjne funkcjonujące na terenie Gminy Joniec posiadają dość dobrą bazę lokalową, która wymaga jednak remontów kapitalnych. Prowadzone dotychczas remonty bieżące i prace adaptacyjne utrzymywały bazę w dotychczasowym standardzie, podnosząc jej estetykę i funkcjonalność. Poniżej zamieszczona tabela przedstawia stan techniczny szkół funkcjonujących w Gminie Joniec i zakres bieżących potrzeb inwestycyjno-remontowych.

Tabela 34. Stan techniczny szkół funkcjonujących w Gminie Joniec i zakres bieżących potrzeb inwestycyjno-remontowych

Szkoła/rok oddania do użytku	Powierzchnia użytkowa obiektu/Zdjęcie	Układ funkcjonalny obiektu	Rodzaj wyposażenia	Stan techniczny
Zespół Szkół w Jońcu Budynek oddany do użytku w 1938 roku.	Powierzchnia użytkowa:1050m^2	Budynek dwukondygnacyjny składający się z dwóch skrzydeł	– sale lekcyjne – sala gimnastyczna – szatnia sekretariat – gabinet dyrektora – toalety	Stan dobry, do remontu: – wymiana centralnego ogrzewania, – wymiana pokrycia dachowego.

Szkoła Podstawowa w Królewie Budynek oddany do użytku w 1964 roku.	 Powierzchnia użytkowa: 800m^2	budynek dwukondygnacyjny połączony z salą gimnastyczną	– sale lekcyjne – toalety – sala gimnastyczna – gabinet dyrektora	Stan dobry, do remontu: – termomodernizacja, – wymiana kotłowni i ogrzewania

Źródło: dane Urzędu Gminy w Jońcu

Infrastruktura sportowo-rekreacyjna

Poniżej zamieszczona tabela prezentuje charakterystykę wszystkich obiektów sportowych i rekreacyjnych zlokalizowanych w Gminie Joniec.

Tabela 35. Wykaz i specyfikacja obiektów o charakterze sportowym i rekreacyjnym zlokalizowanych w Gminie Joniec

Obiekt	Rok powstania obiektu/Zdjęcie	Parametry techniczne/rodzaj nawierzchni	Stan techniczny	Rodzaj wyposażenia
Boisko sportowe przy Zespole Szkół w Jońcu		44x22 Sztuczna trawa	Bardzo dobry	2 bramki do piłki ręcznej 4 kosze do koszykówki 2 słupki do piłki siatkowej + dwa komplety siatek Stanowisko sędziego Słupki do tenisa ziemnego + siatka

	Rok powstania obiektu: 2009			
Obiekt sportowo-rekreacyjny ,,Pod przyjaznym skrzatem”	Rok powstania obiektu: 2014	40x80 trawiasta	dobry	2 bramki piłkochwyt 4 ławki miejsca parkingowe kosz tablica rośliny

Źródło: dane Urzędu Gminy w Jońcu

Pozostałe budynki użyteczności publicznej

Obiekt/rok oddania do użytku	Powierzchnia użytkowa obiektu/układ funkcjonalny	Rodzaj wyposażenia	Stan techniczny
Gminna Biblioteka Publiczna w Jońcu 	35m^2	– toaleta – pomieszczenie główne z regałami na książki, biurkiem i komputerem	Biblioteka wymaga zmiany lokalowej
Ochotnicza Straż Pożarna Joniec	270 m^2	– Boks garażowy – Toalety – Zaplecze kuchenne – Stoły i krzesła	dobry

Ochotnicza Straż Pożarna Królewo	133 m^2	– garaż – stoły i krzesła	Do remontu

4.2. Energetyka

Energia elektryczna

Sieci i urządzenia elektroenergetyczne są własnością Zakładu Energetycznego S.A. w Płocku, w zarządzie Rejonu Energetycznego w Płońsku (RE).

Dostawy energii elektrycznej pokrywają zapotrzebowanie odbiorców na terenie gminy. Działania RE polegają przede wszystkim na utrzymaniu ciągłości dostaw energii, konserwacji linii i urządzeń, rozbudowie sieci w rejonie skupisk odbiorców. W celu zmniejszenia awaryjności układu konieczna jest sukcesywna modernizacja sieci, wymiana linii i rozbudowa sieci stacji transformatorowych w celu zmniejszenia długości odbiorczych linii niskich napięć.

Część miejscowości w Gminie Joniec posiada oświetlenie uliczne. Na terenie gminy zamontowanych jest 229 opraw oświetleniowych.

Gazownictwo i zaopatrzenie w energię cieplną

Przez obszar gminy nie przebiega sieć gazowa i obecnie mieszkańcy gminy korzystają z gazu bezprzewodowego butlowego propan-butan, rozprowadzanego poprzez sieć punktów wymiany butli. Ten rodzaj nośnika stosuje się w gospodarstwach domowych w zasadzie do celów kuchennych i wytwarzania ciepłej wody użytkowej, rzadko do ogrzewania pomieszczeń.

W Gminie Joniec dominują domowe kotłownie c.o. na paliwo stałe: węgiel lub drewno, albo mieszane.

Odnawialne zasoby energetyczne

Zgodnie z prawem energetycznym, odnawialnym źródłem energii nazywa się źródło wykorzystujące w procesie przetwarzania energię wiatru, promieniowania słonecznego, geotermalną, fal, prądów i pływów morskich, spadku rzek oraz energię pozyskiwaną z biomasy, biogazu wysypiskowego, a także biogazu powstałego w procesach odprowadzania lub oczyszczania ścieków albo rozkładu składowanych szczątek roślinnych i zwierzęcych.

Energia wiatru

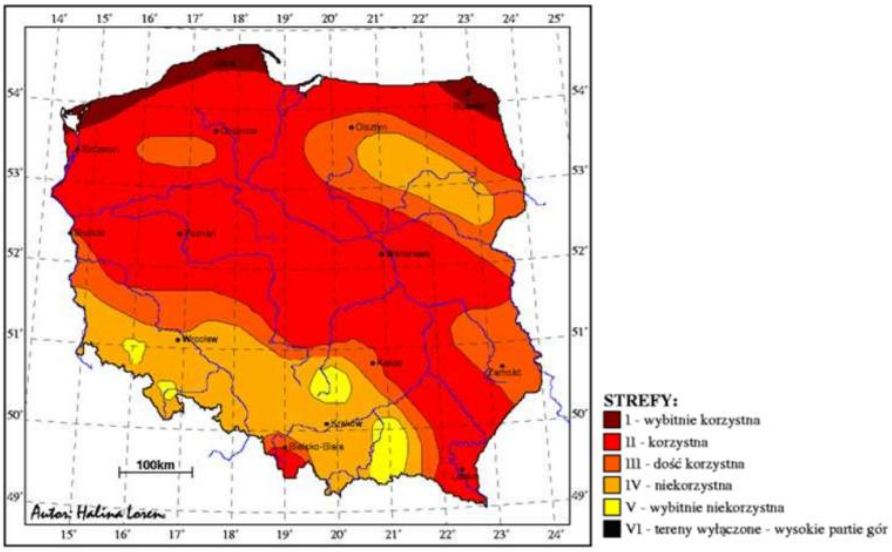

Strefy energetyczne wiatru w Polsce. Mapa opracowana przez prof. H. Lorenc na podstawie danych pomiarowych z lat 1971-2000.

Źródło: PILOTOWY PROGRAM WYKONAWCZY DO STRATEGII ROZWOJU ENERGETYKI ODNAWIALNEJ W ZAKRESIE WZROSTU PRODUKCJI ENERGII ELEKTRYCZNEJ ZE ŹRÓDEŁ ODNAWIALNYCH ZE SZCZEGÓLNYM UWZGLĘDNIENIEM ENERGETYKI WIATROWEJ NA LATA 2003-2005

Na podstawie mapy wiatrów w Polsce zamieszczonej powyżej można stwierdzić, że teren powiatu płońskiego, w którego granicach administracyjnych leży analizowana Gmina Joniec posiada korzystne warunki do rozwoju elektrowni wiatrowych.

Energia słoneczna

Usłonecznienie, definiowane jest jako średnia liczba godzin słonecznych w ciągu roku. Około 80% całkowitej rocznej sumy usłonecznienia przypada na sześć miesięcy sezonu wiosenno-letniego, od początku kwietnia do końca września, przy czym czas operacji słonecznej w lecie wydłuża się do 16 godz./dzień, natomiast w zimie skraca się do 8 godzin dziennie.W Polsce usłonecznienie wynosi od 1 400 do 1 700 godzin rocznie. Zgodnie z przedstawionymi poniżej mapami w Gminie Joniec usłonecznienie wynosi od 1 650 do 1 700 godzin, co pozwala na uzyskanie całkowitej energii cieplnej ze słońca na poziomie 985kWh/m^2 w ciągu roku. W Polsce w ciągu roku można liczyć na całkowitą energię cieplną uzyskaną ze słońca w przedziale od 900 kWh/m^2 do 1 200 kWh/m^2.

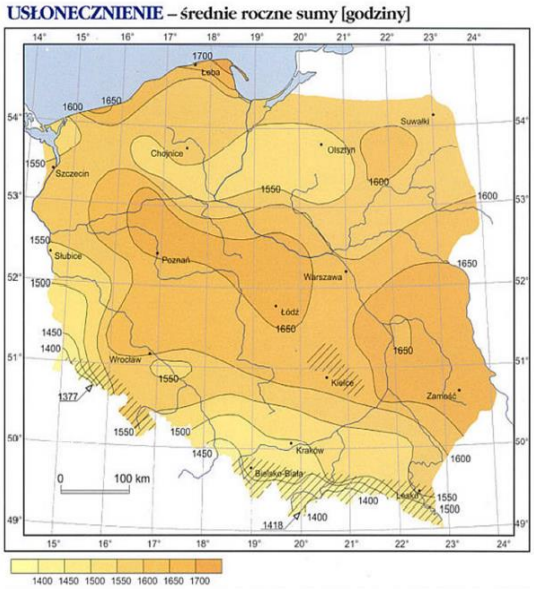

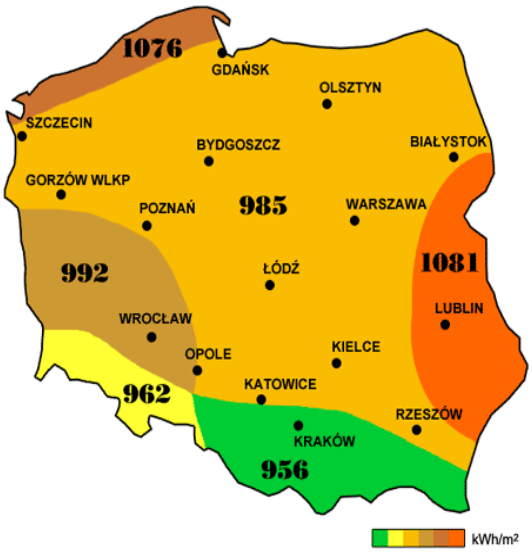

Źródło: http://ogrzewanieelektryczne.blogspot.com/2012/04/nasonecznienie-usonecznienie-staa.html
http://www.mae.com.pl/odnawialne-zrodla-energii-energia-sloneczna.html

Energia geotermalna

Polska ma bardzo dobre warunki geotermalne, gdyż 80% powierzchni kraju jest pokryte przez 3 prowincje geotermalne: centralnoeuropejską, przedkarpacką i karpacką. Temperatura wody dla tych obszarów wynosi od 30-130°C (a lokalnie nawet 200°C), a głębokość występowania w skałach osadowych od 1 do 10 km.

Gmina Joniec położona jest w prowincji centralno-europejskiej w okręgu grudziądzko-warszawskim i posiada dobre warunki do pozyskiwania energii geotermalnej.

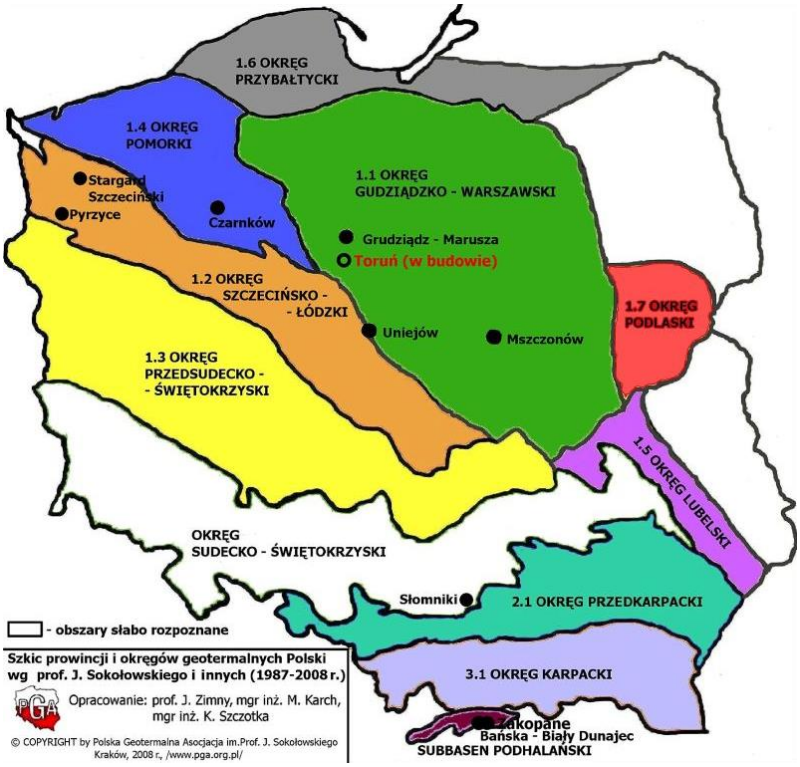

Energia fal, prądów i pływów morskich, spadku rzek

Lokalizacja Gminy Joniec uniemożliwia pozyskanie tego rodzaju energii.

Energia pozyskiwana z biomasy, biogazu wysypiskowego, a także biogazu powstałego w procesach odprowadzania lub oczyszczania ścieków albo rozkładu składowanych szczątek roślinnych i zwierzęcych.

Z uwagi na to, że Gmina Joniec ma charakter rolniczy z rozwijającą się małą i średnią przedsiębiorczością może pozyskiwać energię z biomasy.

Gmina Joniec nie posiada składowiska odpadów, ani zakładu utylizacji zwierząt, stąd nie może pozyskiwać biogazu wysypiskowego, czy biogazu powstałego w procesach rozkładu składowanych szczątek roślinnych i zwierzęcych.

Gmina Joniec nie posiada też oczyszczalni ścieków i nie może pozyskiwać biogazu powstałego w procesach odprowadzania lub oczyszczania ścieków.

4.3. Infrastruktura drogowa

Dostępność komunikacyjna stanowi jeden z podstawowych warunków skutecznego rozwoju społeczno-gospodarczego każdej gminy.

4.3.1. Powiązania transportowe

Lokalizacja Gminy Joniec w regionie (w zasięgu oddziaływania miasta Płońsk i Ciechanów) sprzyja jej dostępności komunikacyjnej. Sieć transportową gminy tworzy system transportu drogowego, który w sposób pośredni (dzięki dobremu połączeniu drogowemu z Warszawą) jest w pełni powiązany z układem krajowym i międzynarodowym, co stwarza dogodne warunki do rozwoju powiązań komunikacyjnych z całym województwem mazowieckim i Polską. Dostępność komunikacyjna gminy realizowana jest przede wszystkim przez transport drogowy. Podstawową sieć drogową na terenie Gminy Joniec tworzą droga wojewódzka nr 571 Naruszewo-Nasielsk oraz 3 odcinki dróg powiatowych. Układ drogowy uzupełniają drogi gminne.

Joniec zlokalizowany jest w odległości:

- 77,4 km od autostrady A2 (Warszawa):

Niemcy – Świecko – Łódź – Warszawa – Kukuryki – Białoruś. W chwili obecnej o łącznej długości 582 km biegnie przez województwa pomorskie, kujawsko-pomorskie, mazowieckie, łódzkie i śląskie.

- 149 km od autostrady A1 (Toruń):

Gdańsk – Łódź – Gorzyczki – Czechy. W chwili obecnej o łącznej długości 657 km biegnie przez województwa lubuskie, wielkopolskie, łódzkie oraz mazowieckie.

- 10 km od planowanej drogi ekspresowej S7 (Płońsk):

Gdańsk (Południowa obwodnica Gdańska) – Warszawa. W chwili obecnej o długości ok. 686,9 km biegnie przez województwa pomorskie, warmińsko-mazurskie, mazowieckie, świętokrzyskie i małopolskie.

- 12 km od planowanej drogi ekspresowej S10 (Płońsk):

Szczecin – Płońsk. Połączy zespół portów morskich Szczecin-Świnoujście z aglomeracją warszawską.

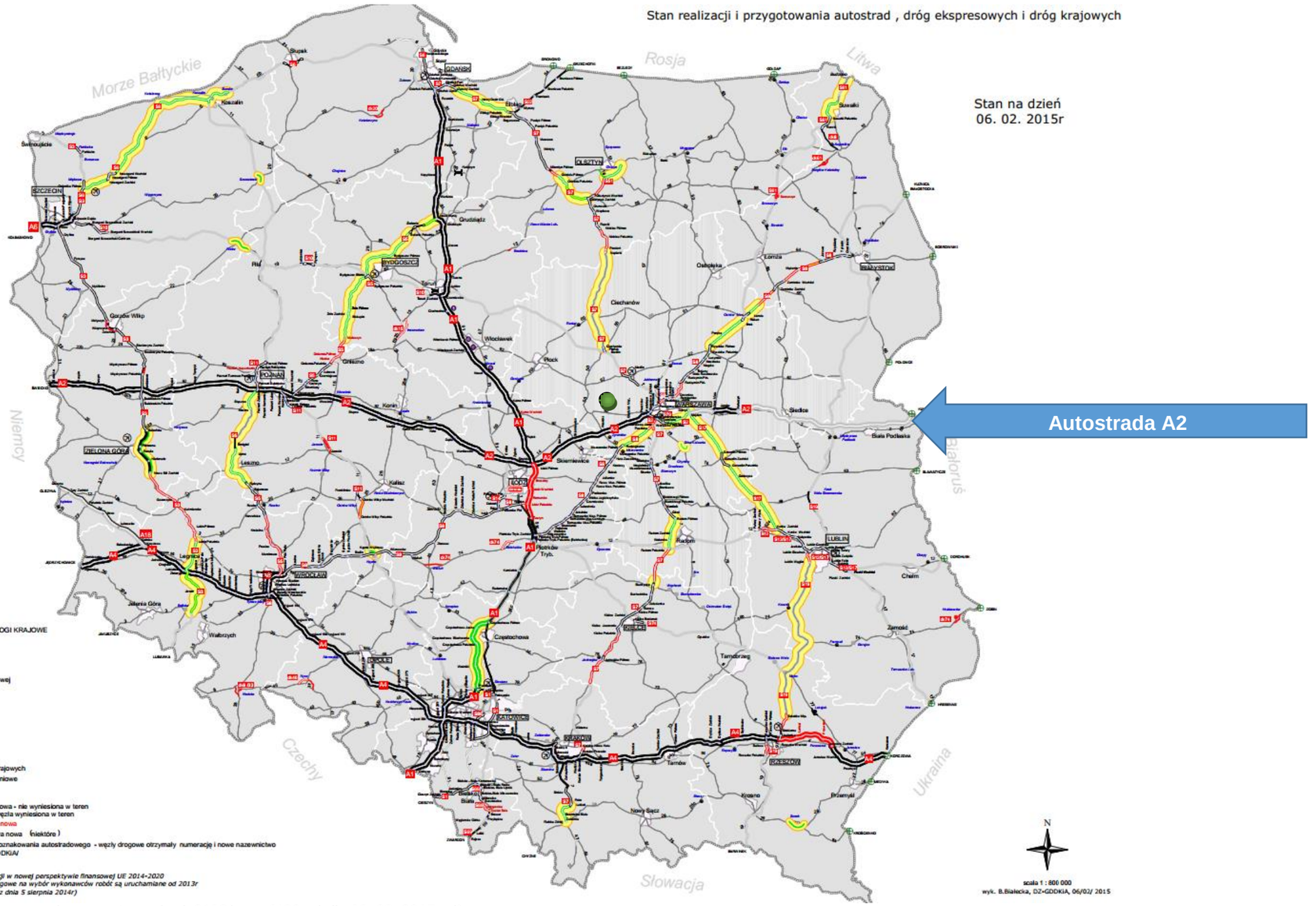

Źródło: https://www.gddkia.gov.pl/userfiles/articles/s/sprawdz-na-mapie-przygotowanie-d_3198/mapa%20_pbdk_06_02_2015.pdf

4.3.2. Ilość i jakość dróg w Gminie Joniec

Poniżej zamieszczona tabela prezentuje ilość i jakość dróg w Gminie Joniec.

Tabela 36. Drogi i ich stan

Drogi	Długość	W tym o nawierzchni twardej	
	km	km	%
Krajowe	0,00	0,00	0,00
Wojewódzkie	3,53	3,53	100
Powiatowe	39,811	39,811	100
Gminne	76,283	6,58	8,63
Razem	119,624	49,921	41,73
Udział %	100,00	**41,73**	

Źródło: dane Urzędu Gminy w Jońcu

Poniżej zamieszczona tabela prezentuje wykaz dróg powiatowych i gminnych stanowiących podstawową sieć drogową Gminy Joniec.

L.p.	Numer drogi	Nazwa drogi według urzędowego wykazu urzędowego	Długość drogi w km
		Drogi wojewódzkie	
1.	571	Naruszewo-Nasielsk	3,53
		Długość dróg wojewódzkich razem:	**3,53**
		Drogi powiatowe	
1.	3001	Stara Wrona – Wojszczyce – Zakroczym – do drogi nr 62	4,678
2.	3041	Joniec – Sochocin	5,284
3.	3047	Stara Wrona – Joniec – Nowe Miasto	6,667
4.	3048	Królewo – Miszewo	1,952
5.	3049	Joniec – Sobieski – Kołoząb	5,751
6.	3051	Strachowo – Lisewo – Joniec	5,869
7.	3052	Wrońska – Omięciny – Joniec	6,325
8.	3083	Koryciska – Wrona Stara	3,285
		Długość dróg powiatowych razem:	
		Drogi gminne	
1.	G3004011420062	Królewo-Nowe Miasto	2,825
2.	G3004021420062	Królewo-Florentynowo-Nowe Miasto	1,010
3.	G3004031420062	Królewo-Łęg-Krajęczyn	3,260
4.	G3004041420062	Krajęczyn-Grabie	1,740
5.	G3004051420062	Krajęczyn-Podgrabie-Florentynowo	0,950
6.	G3004061420062	Krajęczyn-Popielżyn Dolny	1,920
7.	G3004071420062	Joniec-Popielżyn-Zawady-Gadowo	4,567
8.	G3004081420062	Popielżyn-Zawady-Józef owo	2,790
9.	G3004091420062	Joniec-Kolonia Popielżyn-Zawady-Józefowo	1,890
10.	G3004101420062	Popielżyn-Górny-Józefowo	2,290
11.	G3004111420062	Popielżyn-Zawady-Adamowo	2,410
12.	G3004121420062	Józefowo-Adamowo	2,520
13.	G3004131420062	Wrona-Pniewo	0,920
14.	G3004141420062	Wrona-Wilamy	1,940
15.	G3004151420062	Wrona-Ludwikowo-Wilamy	4,665
16.	G3004161420062	Ludwikowo-Smulska	2,260
17.	G3004171420062	Przyborowice-Proboszczewice-Stara Wrona	4,890
18.	G3004181420062	Ludwikowo-Omięciny	2,695
19.	G3004191420062	Karolinowo-Proboszczewice	1,096
20.	G3004201420062	Proboszczewice-Adamowo	3,230
21.	G3004211420062	Proboszczewice-Wrońska	1,220
21.	G3004221420062	Proboszczewice-Osiek	3,020
22.	G3004231420062	Strachowo-Soboklęszcz-Joniec	5,210
23.	G3004241420062	Szumlin-Joniec-Kolonia	2,130
24.	G3004251420062	Królewo-Sobieski	1,420
25.	G3004261420062	Omięcin-Józefowo	1,405
26.	G3004271420062	Sobieski-Pruszkowo	1,190

27.	G3004281420062	Szumlin-Soboklęszcz	2,685
28.	G3004291420062	Szumlin-Ślepowrony	1,940
29.	G3004301420062	przez wieś Królewo	0,750
30.	G3004311420062	przez wieś Joniec	0,515
31.	G3004321420062	Ludwikowo-Smulska	3,320
32.	G3004331420062	przez wieś Nowa Wrona	1,610
		Długość dróg gminnych razem:	76,283
		Długość dróg razem:	**119,624**

Źródło: dane Urzędu Gminy w Jońcu

Długość dróg publicznych ogółem w gminie wynosi 119,624 km, w tym długość dróg gminnych na 1 mieszkańca wynosi 0,05km.

5. Potencjał i ład przestrzenny

5.1. Struktura przestrzenna gminy

Gmina Joniec leży we wschodniej części powiatu płońskiego i północno-zachodniej części województwa mazowieckiego. Graniczy z 4 gminami powiatu płońskiego: Płońsk, Załuski, Sochocin, Nowe Miasto oraz dwoma gminami powiatu nowodworskiego: Pomiechówek i Nasielsk. Wieś Joniec, siedziba gminy, oddalona jest około 50 km od Warszawy, 12 km od stolicy powiatu – Płońska.

Mapa 4. Gmina Joniec

W obszarze administracyjnym gminy wyodrębniono następujące miejscowości (16 miejscowości tworzących 17 sołectw):

- Adamowo
- Joniec
- Joniec-Kolonia
- Józefowo
- Królewo

- Krajęczyn
- Ludwikowo
- Omięciny
- Osiek
- Popielżyn-Górny
- Popielżyn-Zawady
- Proboszczewice
- Sobieski
- Soboklęszcz
- Szumlin
- Nowa Wrona
- Stara Wrona

Główne wymiary gminy w granicach administracyjnych (odległości od najbardziej wysuniętych części gminy)prezentuje poniżej zamieszczona mapa.

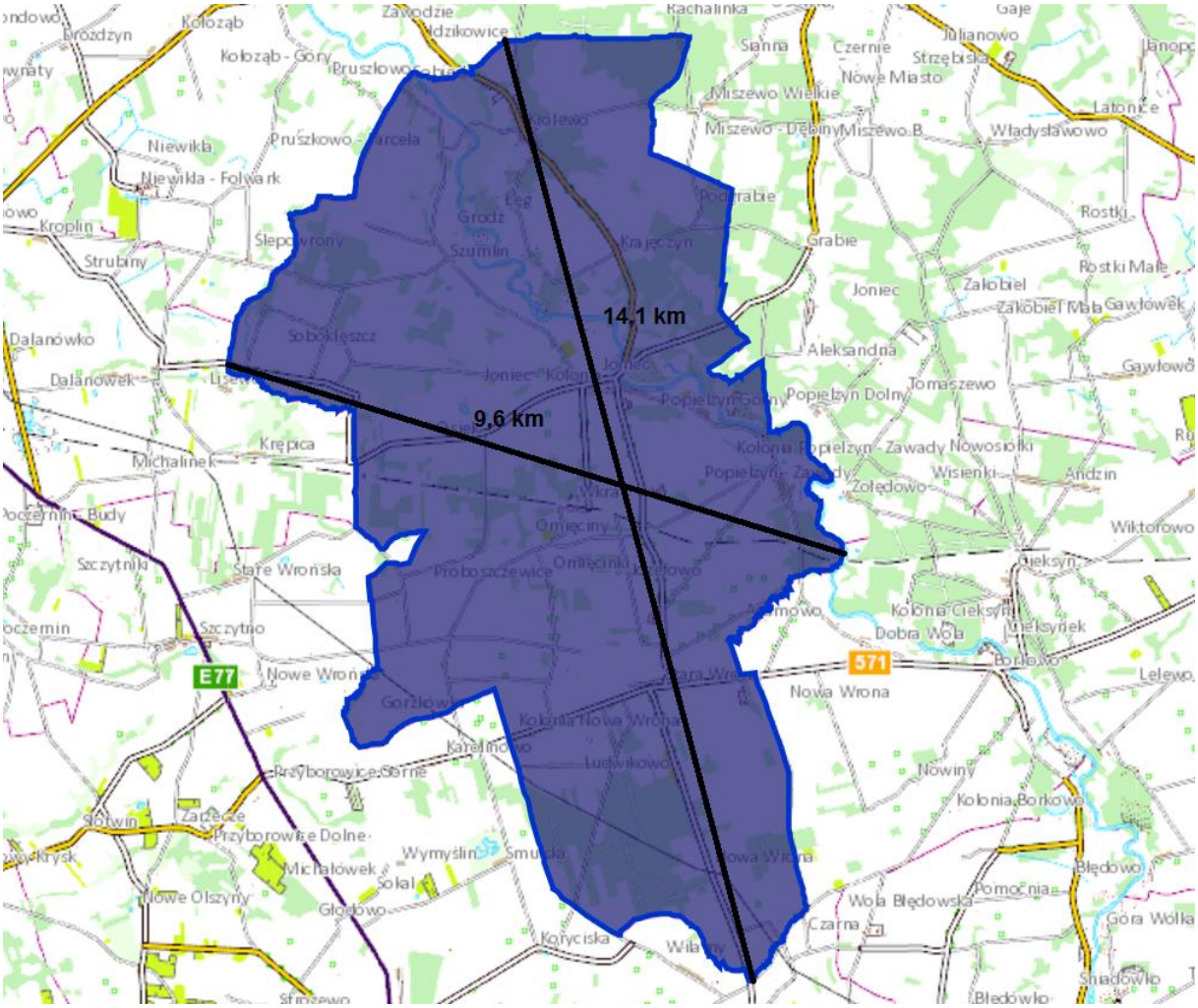

Źródło: opracowanie własne na podstawie zasobów internetowych

5.2. Dokumenty i decyzje w gospodarce przestrzennej i przewidywane w nich zmiany

Obecnie na terenie Gminy Joniec nie obowiązuje **plan zagospodarowania przestrzennego**. Rada Gminy Joniec podjęła Uchwałę Nr IV/27/2015 z dnia 30 marca 2015 roku o przystąpieniu do sporządzenia miejscowego planu zagospodarowania przestrzennego, obejmującego obszar części

obrębu geodezyjnego Królewo oraz o przystąpieniu do przeprowadzenia strategicznej oceny oddziaływania na środowisko dotyczącej projektu miejscowego planu zagospodarowania przestrzennego.

Studium Uwarunkowań i Kierunków Zagospodarowania Przestrzennego Gminy Joniec zostało uchwalone uchwałą nr XV/70/04 Rady Gminy Joniec z dnia 07.12.2004 roku.

Liczba decyzji o warunkach zabudowy wydawanych w kolejnych latach 2010-2014 i sumaryczne powierzchnia objętych nimi terenów	– 2010 – brak danych decyzji o warunkach zabudowy	Pow. objętych terenów: brak danych
	– 2011 – 121 decyzji o warunkach zabudowy	Pow. objętych terenów: brak danych
	– 2012 – 109 decyzji o warunkach zabudowy	Pow. objętych terenów: brak danych
	– 2013 – 63 decyzji o warunkach zabudowy	Pow. objętych terenów: brak danych
	– 2014 – 106 decyzje o warunkach zabudowy	Pow. objętych terenów: brak danych

5.3. Tereny rozwojowe – oferty inwestycyjne

Tabela 37. Tereny rozwojowe – oferty inwestycyjne

Lp.	Miejscowość	Nr działki	Powierzchnia w ha	Odległość od centrum w km	Oznaczenie w planie miejscowym	Rodzaj własności
1.	Szumlin – działka wraz z budynkiem po byłej szkole	45	1,35	0,5	-	Akt własności

Źródło: dane Urzędu Gminy w Jońcu

6. Potencjał ekologiczny

6.1. Gospodarka wodno-ściekowa

Obszary wiejskie wyróżniają się mniejszym niż w miastach wyposażeniem w podstawowe urządzenia infrastruktury technicznej, a jednocześnie szybko wzrastającymi nakładami na ten cel. Wiele programów wdrożonych po 1990 r. mających na celu pomoc w wyposażeniu wsi w urządzenia infrastruktury technicznej, wspieranych było zarówno środkami krajowymi, budżetowymi i samorządowymi, funduszami ochrony środowiska, fundacji działających w obszarze rolnictwa i wsi, jak i środkami pochodzącymi z pomocy UE (programy Phare, SAPARD, fundusze strukturalne) oraz kredytami Banku Światowego i Europejskiego Banku Inwestycyjnego.

Sieć wodociągowa

Zgodnie z definicją układ przewodów wodociągowych znajdujących się poza budynkami odbiorców, zaopatrujących w wodę ludność lub zakłady produkcyjne stanowi sieć wodociągową. Na terenie gminy wybudowana została sieć wodociągowa o długości 52,7 km do której podłączonych jest 541 gospodarstw. Korzysta z niej ponad 73% ogółu mieszkańców gminy, podczas gdy na obszarach wiejskich województwa mazowieckiego 84,5%, a w kraju 76%. Poniżej zamieszczone tabele prezentują parametry charakteryzujące sieć wodociągową w Gminie Joniec.

Tabela 38. Długość czynnej sieci wodociągowej rozdzielczej (km)

Wyszczególnienie	2009	2014
Polska (obszar wiejski)	152719,9	164676,2
Województwo Mazowieckie (obszar wiejski)	26238,4	28208,1
Gmina Joniec	88,4	52,7
Gmina Nowe Miasto	135,8	150,2
Gmina Sochocin	111,4	185,1
Gmina Załuski	199,7	201,4

Źródło: opracowanie własne na podstawie danych GUS, Bank Danych Lokalnych

Ilość wody dostarczanej gospodarstwom domowym w Gminie Joniec w 2014 r. wynosiła dam^3.

Tabela 39. Woda dostarczona gospodarstwom domowym w dam^3

Wyszczególnienie	2009	2014
Polska (obszar wiejski)	275627,7	302183,0
Województwo Mazowieckie (obszar wiejski)	40580,4	47699,6
Gmina Joniec	84,3	48,9
Gmina Nowe Miasto	168,0	193,5
Gmina Sochocin	135,8	196,8
Gmina Załuski	154,0	187,0

Źródło: opracowanie własne na podstawie danych GUS, Bank Danych Lokalnych

Zgodnie z poniżej zamieszczonymi danymi zużycie wody w Gminie Joniec w 2014 roku w stosunku do 2009 roku znacznie się zmniejszyło.

Tabela 40. Zużycie wody w gospodarstwach domowych na 1 mieszkańca w m^3

Wyszczególnienie	2009	2014
Polska (obszar wiejski)	25,6	27,6
Województwo Mazowieckie (obszar wiejski)	27,6	31,7
Gmina Joniec	32,4	18,8
Gmina Nowe Miasto	35,3	40,9
Gmina Sochocin	23,6	33,2
Gmina Załuski	27,9	32,7

Źródło: opracowanie własne na podstawie danych GUS, Bank Danych Lokalnych

Wskaźnik: długość sieci/1 odbiorcę, na 1 mieszkańca korzystającego w gminie i w jednostkach porównywanych prezentuje poniżej zamieszczona tabela.

Tabela 41. Długość sieci wodociągowej/1 odbiorcę, na 1 mieszkańca korzystającego w gminie i w jednostkach porównywanych

Jednostka	Ogółem		Dynamika w latach (2009 r. = 100)
	2009	2014	2009-2014
	[km/osoba]	[km/osoba]	
Polska (obszar wiejski)	0,018	0,014	77,78%
Województwo Mazowieckie(obszar wiejski)	0,007	0,018	257,14%
Gmina Joniec	0,03	0,02	66,67%
Gmina Nowe Miasto	0,028	0,031	110,71%
Gmina Sochocin	0,019	0,031	163,15%
Gmina Załuski	0,036	0,035	2,78%

Źródło: opracowanie własne na podstawie danych GUS, Bank Danych Lokalnych

Zgodnie z powyżej zamieszczonymi danymi w 2014 roku, w stosunku do roku 2009 nastąpił spadek analizowanego wskaźnika na obszarach wiejskich kraju oraz w Gminie Joniec.

Na terenie gminy występuje 1 ujęcie wody pitnej: Popielżyn-Zawady

Systemem zaopatrzenia ludności w wodę na terenie Gminy Joniec zajmują się dwie jednostki:

Zakład Usług Wodnych w Mławie, 06-500 Mława ul. Nowa 40 na podstawie umowy z dnia 19 kwietnia 1999 roku oraz wydanego zezwolenia na prowadzenie zborowego zaopatrzenia w wodę w Gminie Joniec. Działalnością zakładu objętych jest 12 miejscowości.

Zaopatrzenie mieszkańców Gminy Joniec w wodę odbywa się z ujęcia Popielżyn-Zawady.

Sieć kanalizacji sanitarnej

Poważnym problemem są ścieki powstające na terenach wiejskich. Łatwy dostęp do wody (wodociągi) pociągnął za sobą zwiększone zużycie wody, a więc i większe ilości ścieków. Ścieki nie są prawidłowo zagospodarowane. Na terenie powiatu płońskiego istnieje tylko kilka oczyszczalni ścieków. Ścieki w związku z tym wywożone na pola, do lasu, rowów melioracyjnych lub do cieków wodnych.

Gmina Joniec nie ma rozwiązanego problemu gospodarki ściekowej. Prawie wszystkie ścieki socjalno-bytowe z indywidualnej zabudowy mieszkaniowej i technologiczne z niewielkich zakładów gromadzone są w zbiornikach bezodpływowych, stwarzając często zagrożenie dla gleb, wód powierzchniowych
i podziemnych.

Liczba oczyszczalni ścieków w gminie w 2014 r. wyniosła:	-
Liczba ludności korzystającej z oczyszczalni ścieków wyniosła:	
w gminie	-
w powiecie	32119
Gromadzenie i wywóz nieczystości ciekłych w 2014 r.	
- instalacje i urządzenia:	
zbiorniki bezodpływowe	476
oczyszczalnie przydomowe	23

Źródło: http://warszawa.stat.gov.pl/vademecum/vademecum_mazowieckie/portrety_gmin/plonski/1420062_joniec.pdf

Zarządzanie systemem wodociągowo-kanalizacyjnym

Zakład Usług Wodnych dla Potrzeb Rolnictwa w Mławie

Zakład Usług Wodnych dla Potrzeb Rolnictwa świadczy usługi w zakresie:

- eksploatacja i konserwacja wodociągów wiejskich na terenie województwa mazowieckiego oraz na terenie przyległych gmin sąsiadujących województw,

- budowy Stacji Uzdatniania Wody, sieci wodociągowych, przyłączy wodociągowych i sieci kanalizacyjnych,
- remontów i regeneracji agregatów głębinowych (remonty pomp i przewijanie silników),
- remontów hydrantów i zdrojów ulicznych,
- remontów sprężarek,
- horyzontalnych przewiertów sterowanych.

Działalność statutowa Zakładu Usług Wodnych w Mławie polega w szczególności na:

- eksploatacji, konserwacji i remontach urządzeń zbiorowego zaopatrzenia w wodę oraz zbiorczych urządzeń kanalizacyjnych,
- wykonywaniu robót budowlano-montażowych w zakresie zaopatrzenia w wodę i odprowadzenia ścieków w szczególności: budowa stacji uzdatniania wody, budowa sieci wodociągowych i przyłączy wodociągowych, budowa oczyszczalni ścieków, budowa sieci kanalizacyjnych i przykanalików, inne usługi związane z sanitacją.

Kanalizacja deszczowa

Na terenie Gminy Joniec nie występuje sieć kanalizacji deszczowej.

6.2. Oczyszczanie gminy i gospodarka odpadami stałymi

System gospodarki odpadami

Na terenach wiejskich powstaje również coraz większa ilość odpadów, których struktura odbiega od typowych dla środowiska miejskiego odpadów bytowo-komunalnych. W skład odpadów wchodzą odpady organiczne z produkcji rolnej oraz odpady niebezpieczne pochodzenia przemysłowego. Chodzi tu o opakowania wraz z pozostałościami produktów, przeterminowane preparaty chemiczne, odzież, folia ogrodnicza, przepracowane oleje silnikowe itp.

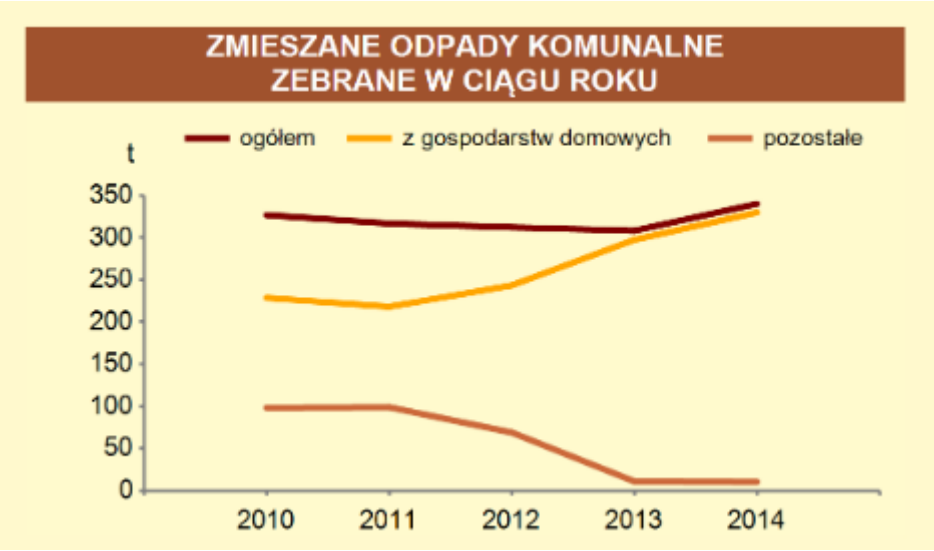

Źródło: http://warszawa.stat.gov.pl/vademecum/vademecum_mazowieckie/portrety_gmin/plonski/1420062_joniec.pdf

Gmina Joniec, zgodnie z ustawą o utrzymaniu czystości i porządku w gminach (tj. Dz.U. z 2012 r. poz. 391 ze zmianami) została zobowiązana do wdrożenia systemu gospodarowania odpadami. Od 1 lipca 2013 r. zajmuje się zbiórką, wywozem i zagospodarowaniem odpadów, z gospodarstw zamieszkałych, w następujący sposób:

- Odpady zmieszane i segregowane są odbierane z gospodarstw domowych zgodnie z harmonogramem odbioru raz w miesiącu;
- Elektrośmieci oraz odpady wielkogabarytowe można oddać raz do roku w ramach mobilnego punktu zbiórki (informacja w tej sprawie jest przekazywana przed zbiórką dwa razy w roku – wiosna i jesienią),
- Przeterminowane leki można zostawić w Ośrodku Zdrowia w Jońcu.

Poniżej zamieszczona tabela prezentuje ilość i rodzaj odpadów wytwarzanych i odbieranych przez Gminę Joniec.

Gmina	Ilość odpadów komunalnych wytwarzanych w ciągu roku na terenie gminy [Mg/rok]	Ilość odpadów pozyskanych z selektywnej zbiórki [Mg/rok]	Całkowita ilość osadów ściekowych wytwarzanych na terenie gminy [Mg/rok]	Ilość osadów ściekowych zagospodarowanych [Mg/rok]	Ilość czynnych składowisk na terenie gminy	Średni koszt usuwania odpadów komunalnych w gminie [zł/mieszkańca/rok]
2014	429,53	894,30	Ścieki bytowe 1342,90 m^3 Ścieki komunalne 26,5 m^3 Ścieki przemysłowe 0 m^3	Ścieki bytowe 1342,9 m^3 Ścieki komunalne 26,5 m^3 Ścieki przemysłowe 0 m^3	0	97 zł/mieszk./rok
2015	431,30	111,30	Ścieki bytowe 1499,6 m^3 Ścieki komunalne 99,4 m^3 Ścieki przemysłowe 0 m^3	Ścieki bytowe 1499,6 m^3 Ścieki komunalne 99,4 m^3 Ścieki przemysłowe 0 m^3	0	100 zł/mieszk./rok

Źródło: dane Urzędu Gminy w Jońcu

Aktualnie podmiotem odpowiedzialnym za zbieranie odpadów od mieszkańców Gminy Joniec jest Przedsiębiorstwo Gospodarki Komunalnej w Płońsku.

7. Potencjał przyrodniczy

7.1. Walory przyrodnicze i krajobrazowe

Charakterystyka fizyczno-geograficzna

Podział fizycznogeograficzny obszaru Gminy Joniec przedstawia poniższa tabela.

Nazwa jednostki podziału Regionalnego		Symbol dziesiętny
Makroregion	**Region Pozaalpejska Europa Środkowa**	
Prowincja	Niż Środkowoeuropejski	31
Podprowincja	Niziny Środkowopolskie	318
Makroregion	Nizina Północnomazowiecka	318.6
Mezoregion	Wysoczyzna Ciechanowska	318.64
Mikroregion	-	-

Źródło: Fizycznogeograficzna regionalizacja Polski wg Jerzego Kondrackiego

Rzeźba terenu

Gmina Joniec leży na Wysoczyźnie Ciechanowskiej, w południowej części Niziny Północnomazowieckiej należącej do pasa Nizin Środkowopolskich. Ważnym czynnikiem rzeźbotwórczym gminy są doliny rzek i cieków. Wysoczyznę przecina szeroka dolina, która biegnie środkiem gminy z północy na południe. Od doliny tej odchodzą mniejsze dolinki w kierunku wschodnim i zachodnim. Wysokość bezwzględna na całym obszarze gminy utrzymuje się od 80 do 110 m n.p.m. Przez teren gminy przepływa rzeka Wkra, która ukształtowała charakter geograficzny gminy.

W granicach gminy wyróżnia się trzy formy geomorfologiczne: wysoczyznę polodowcową, równinę sandrową i dolinę rzeczną. Tereny gminy charakteryzuje łagodna konfiguracja i zaliczamy je do terenów równinnych i lekkofalistych. Wzdłuż rzeki Wkry rozciąga się dolina rzeczna o średniej szerokości 1,2 km. Teren wyniesiony do 2 m ponad koryto ulega zalewaniu i podtapianiu. Tereny wyższe doliny zajmuje tzw. taras nadzalewowy z formami eolicznymi i wałami o wysokości od 0,5 do 5 m. Równolegle do doliny rzeki Wkry rozciąga się równina sandrowa z lokalnymi wzniesieniami nawet do 5 m i terenami korzystnymi pod zabudowę mieszkaniową i letniskową. Rzeźba terenu gminy została wykształcona w wyniku działalności lodowca. Przeważają utwory piaszczyste lodowcowe i wodno lodowcowe. W pobliżu Królewa, Szumlina, Wrony Nowej wzgórza morenowe zbudowane są głównie z piasku i żwiru. Wykorzystywane są one jako lokalny surowiec budowlany. W Jońcu, Popielżynie i Starej Wronie dominują pokłady glin. Pyły i iły warstwowe dominują w rejonie Krajęczyna, we wschodniej części Wrony Nowej i na wschód od Królewa. Torfy i gleby bagienne występują przede wszystkim w dolinie rzecznej i bezodpływowych obniżeniach terenu[8].

Klimat

Polska leży w strefie klimatu umiarkowanego przejściowego. Położenie powiatu płońskiego na Niżu Środkowopolskim i w sąsiedztwie doliny Wisły decyduje o podstawowych cechach klimatu. Średnia temperatura powietrza wynosi około 8,5°C.Długość okresu wegetacyjnego wynosi 200-215 dni w roku ze średnią temperaturą ≥ 5°C. Wiatry mają przeważający kierunek zachodni, latem wzrasta udział wiatrów północno-zachodnich, zimą-południowo-zachodnich. Wielkość i częstość występowania opadów atmosferycznych ma istotny wpływ nie tylko na zasoby wód powierzchniowych i stosunki wodne w glebie, ale również na wilgotność powietrza i wymywanie zanieczyszczeń pyłowo-gazowych z atmosfery. Średnia roczna (2002 r.) suma opadu w powiecie wynosiła ok. 500 mm[9].

Gleby

Gleby w granicach powiatu płońskiego są zróżnicowane jakościowo. Przeważają w powiecie grunty orne średniej i niskiej jakości - klasy IV i V - tej. Najmniej gleb klasy V i VI posiadają gminy Czerwińsk 10,92%, Naruszewo 17,09%, Załuski 17,50%, najwięcej natomiast Nowe Miasto 66,30%,Sochocin 61,03%, **Joniec 49,78%**, Raciąż 44,02%. Najwięcej gruntów ornych występuje w gminach: Płońsk 75,67%, Załuski 74,94%, Dzierzążnia 74,21%, Czerwińsk 72,97%. Najmniej użytków rolnych jest

[8] *Strategia Rozwoju Gminy Joniec na lata 2004-2013. s. 7*
[9] *Program Ochrony Środowiska do 2011 roku. Powiat Płońsk, s.26*

w gminach Nowe Miasto 53,11%, Sochocin 53,39%. Najwięcej użytków zielonych występuje w gminach Raciąż 18,73%, Baboszewo 16,91%, Dzierzążnia 14,96%, najmniej w gminie Czerwińsk 5,24%, Załuski 6,17% i **Joniec 7,53%**.

W granicach powiatu płońskiego znajdują się ponadto gleby brunatne właściwe, opadowo-glejowe, pyłowe oraz gleby rdzawe. W obszarze doliny Wkry przeważają gleby bielicowe, powstałe z utworów kamiennych, żwirów i piasków. Przeważają tu gleby średnie zaliczane do IV klasy bonitacyjnej. Do dość urodzajnych należą gleby bielicowe utworzone na utworach pyłowych pochodzenia wodnego. Zajmują one obszar w części północno-wschodniej Wysoczyzny Płońskiej. Gleby bagienne występują na obszarze dolin mniejszych rzek. W dolinach rzecznych i obniżeniach wytworzyły się mady i gleby hydromorficzne. Powierzchnia równiny jest przeważnie pokryta piaskami, spod których miejscami odsłaniają się gliny morenowe. Na piaskach uformowały się wydmy. Na Równinie Raciąskiej występują gleby pobagienne. Na terenie powiatu płońskiego występują też połacie gleb najlepszych jakościowo dla produkcji rolnej[10].

Wody

Gmina Joniec leży w zlewni rzeki Wkry, stanowiącej prawobrzeżny dopływ Narwi. W granicach gminy rzeka płynie na odcinku 10 km, a szerokość jej koryta waha się od 30 do 50 m. Wyjątkiem są kępy i łachy, gdzie rozszerza się nawet do 70 m. Dwukrotna zmiana kierunku rzeki nadaje jej malowniczy i atrakcyjny krajobrazowo charakter. Na terenie gminy nie ma wodowskazu, w związku z tym niema ustalonych parametrów charakterystycznych przepływów rzeki na terenie gminy. Sieć hydrologiczną uzupełniają rzeka Naruszewka oraz ciek wodny Lisewka. Dodatkowo na terenie gminy Joniec znajdują się liczne rowy melioracyjne należące do zlewni Wkry. Na terenie gminy występują liczne drobne zbiorniki powstałe po wyrobiskach glin i piasku oraz jeden staw wodny o powierzchni 2,7 ha w Osieku stanowiący prywatną własność.

Surowce mineralne

Na terenie powiatu płońskiego eksploatowane są kopaliny pospolite takie jak: kruszywa naturalne oraz surowce ilaste. Kruszywa naturalne dzielą się na dwie zasadnicze grupy: kruszywa grube obejmują żwiry i pospółki (kruszywo piaszczysto-żwirowe) oraz kruszywa drobne piaszczyste. Do grupy surowców ilastych ceramiki budowlanej zalicza się różnorodne skały ilaste. Jako surowiec dla ceramiki budowlanej na terenie powiatu wykorzystuje się głównie czwartorzędowe iły i mułki zastoiskowe[11].

Flora

Lesistość terenu powiatu płońskiego jest stosunkowo niska i wynosi około 14% - jest to jedna z najmniejszych ilości w porównaniu z innymi powiatami województwa mazowieckiego. Gatunkiem dominującym jest sosna, występuje również brzoza, dąb. Największa lesistość występuje w gminie Nowe Miasto 28,5%, Sochocin 25,5%, **Joniec 19,81%**, natomiast najmniej lasów występuje w gminie Dzierzążnia 1,9%, Czerwińsk 3,4%, Płońsk 5,28%[12].

Fauna

Wśród dziko żyjących zwierząt na terenie Gminy Joniec można spotkać dziki, sarny, lisy i zające. Na terenie gminy występuje dużo gatunków ptaków typowych dla północnego Mazowsza oraz liczne gatunki bezkręgowców i płazów.

Stan środowiska

W Gminie Joniec objęto ochroną obszary o szczególnych walorach krajobrazowych. Fragmentami występuje tu Nadwkrzański Obszar Chronionego Krajobrazu (OCK) oraz Krysko-Joniecki Obszar Chronionego Krajobrazu. Enklawy chronionej przyrody i naturalnego krajobrazu tworzą parki podworskie oraz pomniki przyrody - wielowiekowe dęby i głazy narzutowe.

Obszary chronione w otoczeniu istniejące i planowane

[10] *Program Ochrony Środowiska do 2011 roku. Powiat Płońsk, s.34-35*
[11] *Program Ochrony Środowiska do 2011 roku. Powiat Płońsk, s.36*
[12] *Program Ochrony Środowiska do 2011 roku. Powiat Płońsk, s.38*

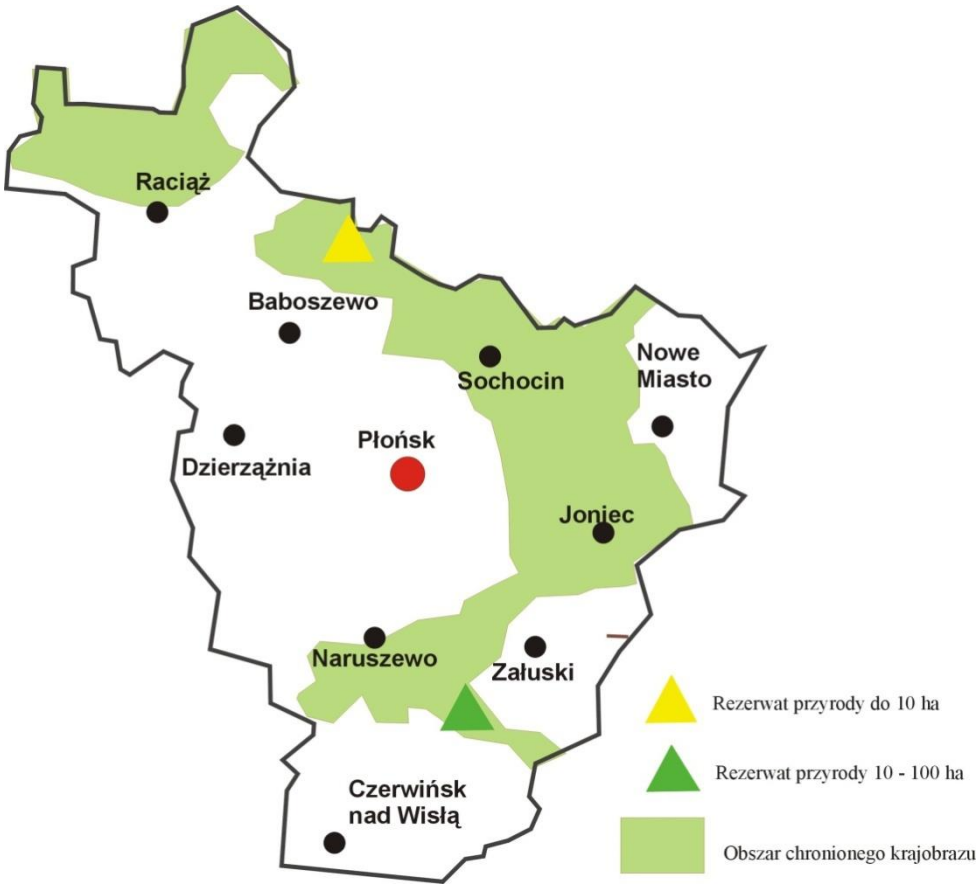

Źródło: Program Ochrony Środowiska do 2011 roku. Powiat Płońsk, s.42

W powiecie płońskim OCK zajmują 469 tys. ha, tj. 28,2% ogólnej powierzchni powiatu i obejmują: dolinę rzeki Wkry wraz z bocznymi dolinkami, obszar Wzniesień Naruszewskich oraz skarpę rzeki Wisły (gm. Czerwińsk). Funkcjonowanie większości tych obszarów trwa od 23.04.1990 r. tj. od momentu ich pierwszego wyznaczenia.

Dogodne warunki do rozwoju wypoczynku i turystyki nadwodnej pozwalają na zaliczenie tego obszaru do najbardziej atrakcyjnych (obok gminy Czerwińsk) w skali powiatu płońskiego. Podstawową barierą rozwoju tej formy rekreacji są zanieczyszczone okresowo wody rzeki Sony, Wkry i zbiornika retencyjnego.

Nadwkrzański Obszar Chronionego Krajobrazu

Obszar obejmuje tereny otaczające dolinę rzeki Wkry, położone w powiatach: żuromińskim, mławskim, ciechanowskim, płońskim, nowodworskim. W zasięgu terytorialnym nadleśnictwa obszar zajmuje 25677 ha, z tego ok. 5390 ha gruntów w zarządzie nadleśnictwa położonych w uroczyskach Paryż, Ogonowo, Kiełki, Dziektarzewo, Rzewin, Kępa Majorat, Salomonka, Miszewo, Cieksyn[13].

System obszarów chronionego krajobrazu w województwie ma ścisłe powiązania z krajowa siecią ekologiczną Econet - Polska. W tej koncepcji dolina rzeki Wkry uznana została za korytarz ekologiczny o znaczeniu krajowym (są to obszary, które umożliwiają rozprzestrzenianie się gatunków, a także swobodną migrację zwierząt wędrownych).

Krysko-Joniecki Obszar Chronionego Krajobrazu

Krysko-Joniecki Obszar Chronionego Krajobrazu obejmuje tereny chronione ze względu na wyróżniający się krajobraz o zróżnicowanych ekosystemach, wartościowe ze względu na możliwość zaspokajania potrzeb związanych z turystyką i wypoczynkiem, a także pełnioną funkcją korytarzy

[13] *http://www.plonsk.warszawa.lasy.gov.pl/obszary-chronionego-krajobrazu#.VOMmTywpUZ4*

ekologicznych. 2. Obszar o całkowitej powierzchni 9203,4ha położony jest na terenie powiatu płońskiego w gminach: Sochocin, Joniec, Naruszewo, Płońsk, Załuski.

Pomniki przyrody – nie ma pomników przyrody na terenie gminy Joniec.

Ne terenie Gminy Joniec nie ma użytków ekologicznych oraz obszarów Europejskiej Sieci Ekologicznej Natura 2000.

7.2. Stan środowiska

Źródła zanieczyszczeń środowiska (powietrza, wód) w otoczeniu i możliwy wpływ na gminę:

Z uwagi na brak aktualnego opracowania dotyczącego zanieczyszczenia środowiska w Gminie Joniec, poniżej zamieszczono dane o stanie środowiska w powiecie płońskim, do którego administracyjnie należy Gmina Joniec.

Jakość powietrza

Powiat Płoński, z uwzględnieniem miasta Płońska i Raciąża, nie należy do obszarów o dużym zanieczyszczeniu powietrza atmosferycznego. Największą część emisji zanieczyszczeń stanowi emisja pochodząca z energetycznego spalania paliw. Spowodowana jest głównie znaczną ilością kotłowni lokalnych opalanych węglem jak również dużą ilością pojazdów samochodowych tranzytowych i lokalnych przejeżdżających przez centrum miasta.

Głównymi źródłami emisji zanieczyszczeń do powietrza są instalacje energetyczne, oraz ciągi komunikacyjne (zanieczyszczenia powstające przy spalaniu paliwa samochodowego). Instalacje technologiczne pełnią rolę drugorzędną ponieważ powiat ma charakter typowo rolniczy a zakładów o profilu produkcji szczególnie szkodliwym dla środowiska jest bardzo mało. Istotnym źródłem emisji zanieczyszczeń do powietrza są tradycyjne kotłownie bądź trzony kuchenno-piecowe w prywatnych budynkach mieszkalnych[14].

Hałas

Na terenie Powiatu Płońskiego, z uwzględnieniem miast Płońska oraz Raciąża, praktycznie nie występują zakłady przemysłowe oraz obiekty uciążliwe pod względem emisji hałasu do środowiska.

Niewielkie przekroczenia norm zanotowano jedynie w dwóch firmach ale po zainstalowaniu niezbędnych urządzeń ograniczających emisję hałasu na skutek interwencji Wojewódzkiego Inspektora Ochrony Środowiska problem ten przestał występować.

Ze względu na to, że powiat ma charakter typowo rolniczy najpoważniejszymi źródłami emisji hałasu są ciągi komunikacyjne[15].

Zanieczyszczenie wód powierzchniowych i podziemnych

Źródłem zanieczyszczeń wód powierzchniowych, jak i podziemnych są spływy powierzchniowe z obszarów rolnych z chemizacji rolnictwa, rolniczego wykorzystania ścieków, z nawożenia gruntów, z obszarów nieskanalizowanych wsi i miast, jak również odpływy z systemów drenarskich, otwartych systemów nawadniających, z powierzchni leśnych.

Zanieczyszczenia wód podziemnych powodowane są przepuszczalnością stropu warstwy wodonośnej. Główne zanieczyszczenia są z aglomeracji miejsko-przemysłowych, obszarów upraw rolniczych, z obszarów składowisk odpadów.

Poważnym problemem są ścieki powstające na terenach wiejskich. Rozwój sieci wodociągowej pociągnął za sobą zwiększone zużycie wody, a to z kolei skutkuje wzrostem ilości ścieków, które nie są prawidłowo zagospodarowane. Na terenie Powiatu Płońskiego istnieje tylko 5 oczyszczalni ścieków co z kolei prowadzi do niekontrolowanego wywozu ścieków na pola, do lasu, rowów melioracyjnych lub do cieków wodnych.

Wody powierzchniowe płynące na obszarze powiatu należą przeważnie do wód pozaklasowych. O niskiej jakości wody rzek decyduje głównie skażenie bakteriologiczne, duży stopień ich zeutrofizowania spowodowany obecnością związków fosforu i azotu (głównie azotu azotynowego).

[14] *Program Ochrony Środowiska do 2011 roku. Powiat Płońsk, s.59*
[15] *Program Ochrony Środowiska do 2011 roku. Powiat Płońsk, s.60*

Zagrożeniami dla jakości wody są:

- wody z odpadów atmosferycznych, a szczególnie zawierające niepożądane związki chemiczne, w następstwie działania przemysłu i transportu,
- odcieki z mogilników i ze składowisk odpadów,
- ścieki zawierające pestycydy powstałe podczas zabiegów ochrony roślin,
- soki kiszonkowe z silosów,
- gnojowica z budynków gospodarczych (obory, chlewnie),
- ścieki bytowo-gospodarcze z budynków mieszkalnych,
- ścieki z mycia maszyn i urządzeń technologicznych stosowanych w rolnictwie,
- ścieki z budynków gospodarczych powstałe przy myciu urządzeń technologicznych np. mleczarskich,
- odcieki ze składowisk (magazynu) nawozów mineralnych stałych bądź płynnych.

8. Potencjał kulturowy

Zachowane dziedzictwo materialne, duchowe i społeczne (intelektualne) Gminy Joniec stanowi jej potencjał kulturowy, który znacząco wpływa na rozwój społeczny i gospodarczy lokalnego środowiska. Poniżej zamieszczony opis identyfikuje analizowany potencjał gminy w poszczególnych sferach.

8.2. Dziedzictwo materialne

W dziedzinie materialnej potencjał kulturowy Gminy Joniec obejmuje:

- **zabudowania sakralne, dworskie oraz parki podworskie, tj.:**

Obiekt i datowanie	Miejscowość	Krótka charakterystyka obiektu	Zdjęcie obiektu
Zespół Kościoła Parafialnego p.w. św. Ludwika : kościół, mur - XVIII/XIX w., dzwonnica, mur - XVIII w., cmentarz przykościelny, plebania, mur - k. XIX w., młyn drewn.- ok. 1920 r., cmentarz parafialny rzymskokatolickich - 2 pol. XIX w	Joniec	W 1784 r. kosztem Michała Jerzego Poniatowskiego, brata króla Stanisława Augusta, wzniesiono tu kościół parafialny św. Ludwika, w stylu klasycystycznym. Obok kościoła stoi murowana dzwonnica, zbudowana w tym samym czasie. Nad wejściem do niej znajduje się bardzo ciekawa kamienna tablica. Biskup Poniatowski, który był w tym czasie przewodniczącym Komisji Edukacji Narodowej, kazał ku oświeceniu parafian, wyryć na niej litery alfabetu (duże i małe, drukowane i pisane), cyfry i liczby od 1 do 24 oraz wierszowany napis, mówiący o pożytkach z nauki, zwłaszcza jeśli umożliwia ją oświecony rząd i Komisja Edukacji: *"Czytać, Pisać, Rachować ucz się z tey Tablice, Pomogą ci do tego Proboszcz, Pan, Rodzice, Chceszli dokładniey poznać tę naukę walną, Wraz z inszemi Xiążeczkę masz Parafijalną. Korzystaj z daru, któryć czyni Rząd Krayowy, Będziesz z niego majętny, gospodarny, zdrowy. Proście Boga za Króla, Oyczyznę, Panów i Dobrodziejów oraz Biskupa X. Poniatowskiego, autora tey Tablicy. Roku 1784".*	 *Źródło: https://commons.wikimedia.org/wiki/File:Joniec,_ko%C5%9Bci%C3%B3%C5%82_par._p.w._%C5%9Bw._Ludwika_i_dzwonnica_02;_Kot.JPG*

		Podobną tablicę, także ufundowaną przez M. J. Poniatowskiego, można zobaczyć na ścianie katedry w Kielcach.	
Zespół Kościoła Parafialnego p.w. św. Zygmunta : kościół drewn. - XVII/XIX w., dzwonnica drewn. - k. XIX w., cmentarz przykościelny, plebania, mur - 1938 r., cmentarz parafialny rzymskokatolicki - 2 poł XIX w.	Królewo	Zespół sakralny usytuowany jest poza miejscowością i otoczony niskim kamiennym murem. Kościół wzniesiony został w 1639 r. Konsekrowany w 1648 r. Gruntownie przebudowany w 1882 r. Remontowany w latach: 1792, 1846, 1907, 1938, 1948, 1961 i 1985. Orientowany, konstrukcji zrębowej wzmocnionej lisicami, zewnątrz oszalowany z olistwowaniem. Nawa prostokątna, prezbiterium węższe, zamknięte trójbocznie. Przy nim od północy kruchta, od południa zakrystia. Przy nawie od zachodu czworoboczna, trójkondygnacyjna wieża, zwieńczona ostrosłupowym hełmem (pokrytym gontem) zakończonym krzyżem mieszcząca w najniższej kondygnacji kruchtę. W najwyższych kondygnacjach wieży otwory okienne przesłonięte drewnianymi żaluzjami. Nad nawą i prezbiterium dach dwuspadowy, od wschodu trójspadowy, nad przybudówkami daszki pulpitowe. Wszystkie kryte blachą. Na kalenicy, pomiędzy nawą a prezbiterium, czworoboczna wieżyczka na sygnaturkę, zwieńczona cebulastym hełmem z krzyżem, obita eternitem. Wnętrze jednonawowe, przekryte wspólnym stropem płaskim (nadsiębitka). Chór muzyczny wsparty na dwóch słupach. Wyposażenie wnętrza: ołtarz główny neobarokowy z II połowy XIX w. Barokowe ołtarze boczne z XVII-XVIII w. Prospekt organowy z XIX w. W ołtarzu głównym krucyfiks, w ołtarzach bocznych obrazy Św. Rocha i Św. Zygmunta, wykonane w XVII w.Przy kościele drewniana dzwonnica. Wzniesiona w XIX w. Konstrukcji słupowej wzmocnionej ryglami i zastrzałami, zewnątrz oszalowana z olistwowaniem. W przyziemiu obita blachą, z dachem krokwiowym krytym gontem. Zbudowana na rzucie kwadratu (w dolnej części o boku 4,20, w górnej 2,90 m). jednokondygnacyjna z szerokim okapem w dolnej	 *Źródło:http://www.polskaniezwykla.pl/web/place/3175,krolewo-kosciol-pw--sw--zygmunta.html*

		części. U góry z każdej strony po dwa otwory dzwonowe o kształcie stojącego prostokąta, zakończonego łukiem odcinkowym. Dach namiotowy, zwieńczony żelaznym krzyżem.	
Pozostałości zespołu dworskiego: budynek gosp., mur/kam.- 1 ćw. XX w., pozostałości parku - k. XIX w	Omięciny		
Zespół dworski: dwór, mur - XIX w. (przebudowany), ogród - XIX w	Popielżyn-Zawady	Dwór w Popielżynie Zawadach powstał w pierwszej połowie XIX w., zaś samą miejscowość po raz pierwszy odnotowano w 1839 r. na "Topograficznej Karcie Królestwa Polskiego". Właścicielami majątku byli kolejno Radziccy oraz Zofia Nowakowska. Podczas II wojny światowej w dworze stacjonowali Niemcy. Ostatnimi właścicielami byli: rzeźbiarka i malarka Zofia Trzcińska-Kamińska oraz jej mąż Zygmunt Kamiński, grafik, malarz, profesor architektury, autor Godła Polski z 1927r. Po wojnie majątek znacjonalizowano. Właścicielka odzyskała go ponownie w latach 50. W latach 70 dwór wraz z parkiem sprzedany został państwowej firmie, która urządziła na tym terenie ośrodek kolonijny. Obecnie własność prywatna.	*Źródło: http://www.dwory.net/Plonsk,%20powiat/popielzyn%20zawady.html*

Zespół Kościoła Parafialnego p.w. Przemienienia Pańskiego : kościół, mur XIX w., cmentarz przykościelny, plebania, mur - ok. 1920 r., cmentarz parafialny rzymskokatolicki - 2 poł. XIX w.	Stara Wrona	Parafia została erygowana około 1402 roku z fundacji księcia mazowieckiego Janusza I, przez biskupa płockiego Jakuba z Korzkwi. Pierwsze informacje o kościele parafialnym pochodzą z 1598 roku. Budynek został rozebrany w 1775 roku. Kolejny kościół drewniany wystawiono w 1780 roku, konsekrowano go w 1792 roku. Obecna świątynia, murowana, neogotycka, wzniesiona została w latach 1898-1906, konsekrowana była w1907 roku. Kościół został uszkodzony podczas I wojny światowej w 1915 roku. W ołtarzach z 1906–1908 roku znajdują się rzeźby autorstwa Wincentego Bogaczyka. Cmentarz parafialny rzymskokatolicki pochodzi z 2. połowy XIX wieku. Znajduje się tu między innymi pomnik poległych w wojnie 1920 roku w okolicach Wrony i Borkowa.	*Źródło: https://upload.wikimedia.org/wikipedia/commons/3/37/Ko%C5%9Bci%C3%B3%C5%82_w_Starej_Wronie_by_Piotr_Karolak.JPG*

Źródło: dane Urzędu Gminy w Jońcu

Kapliczki:

Zasób zabytków będących świadectwem prywatnej pobożności stanowią kapliczki budowane przez mieszkańców gminy. Głównie są to kapliczki słupowe stawiane na postumencie; z jedną lub dwiema wnękami, w których ustawiano rzeźby/obrazy. Ciekawsze zachowane realizacje prezentowane są w tabeli poniżej.

Obiekt	Materiał	Datowanie	Miejscowość
Kapliczka Pana Jezusa Frasobliwego	drewno/kamień	-	Soboklęszcz
Kapliczka przydrożna	Mur	2 poł. XIX w.	Omięciny
Kapliczka Przydrożna	Mur/metal	1908	Joniec

Źródło: dane Urzędu Gminy w Jońcu

– **Budownictwo:**

W Gminnej Ewidencji Zabytków (GEZ) Gminy Joniec ujętych zostało 97 obiektów budownictwa mieszkalnego, zagrodowego i użyteczności publicznej.

Obiekt	Materiał	Datowanie	Miejscowość
Budynek Mieszkalny nr 8	Drewniany	ok. 1900	Joniec
Budynek Mieszkalny nr 29	Drewniany	ok. 1910	Joniec
Budynek Mieszkalny nr 15	Glinobity	ok. 1918	Krajęczyn
Budynek Mieszkalny nr 28	Glinobity	ok. 1916	Krajęczyn
Budynek Mieszkalny nr 29	Mur	Ok. 1930	Królewo
Budynek Mieszkalny nr 45	Mur	1 ćw. XX w.	Królewo
Budynek Mieszkalny nr 47	Mur	Ok. 1930	Królewo
Budynek Mieszkalny nr 55	Mur	1926	Królewo
Budynek Mieszkalny nr 78	Mur/ Drewniany	Ok. 1930	Królewo
Budynek Mieszkalny nr 82	Drewniany	Ok. 1920	Królewo
Budynek Mieszkalny nr 86	Drewniany	Ok. 1930	Królewo
Budynek Mieszkalny	Drewniany	Ok. 1920	Królewo
Budynek Mieszkalny	Drewniany	pocz. XX w.	Królewo
Budynek Mieszkalny	Drewniany	1 ćw. XX w.	Królewo
Budynek Mieszkalny	Drewniany	1 ćw. XX w.	Królewo
Budynek Mieszkalny	Drewniany	Ok. 1930	Królewo
Budynek Mieszkalny	Drewniany	Ok. 1930	Królewo
Budynek Mieszkalny	Mur	Ok. 1930	Królewo
Budynek Mieszkalny	Mur/ Drewniany	I. 30 XX w.	Królewo
Budynek Mieszkalny	Mur	Ok. 1930	Królewo
Budynek Gospodarczy w zagrodzie	Mur	1 ćw. XX w.	Królewo
Budynek Gospodarczy	Mur	1 ćw. XX w.	Królewo
Budynek Mieszkalny nr 54	Mur	Ok. 1925	Omięciny
Budynek Mieszkalny nr 56	Drewniany	Ok. 1930	Omięciny
Budynek Mieszkalny nr 57	Drewniany	Ok. 1930	Omięciny
Budynek Gospodarczy w zespole podworskim	Mur/kamień	1 ćw. XX w.	Omięciny
Dwór	Mur	XIX w.	Popielżyn-Zawady
Budynek Mieszkalny	Drewniany	Ok. 1920	Popielżyn-Zawady
Budynek Mieszkalny	Drewniany	Ok. 1920	Popielżyn-Zawady
Budynek Mieszkalny	Drewniany	1 ćw. XX w.	Popielżyn-Zawady
Budynek Mieszkalny	Drewniany	1 ćw. XX w.	Popielżyn-Zawady
Budynek Mieszkalny	Drewniany	1 ćw. XX w.	Popielżyn-Zawady
Budynek Mieszkalny	Drewniany	1 ćw. XX w.	Popielżyn-Zawady
Budynek Mieszkalny	Drewniany	I. 30-te XX w.	Popielżyn-Zawady
Budynek Mieszkalny	Drewniany	I. 30-te XX w.	Popielżyn-Zawady
Budynek Mieszkalny nr 33	glina	Ok. 1900	Soboklęszcz
Obora nr 33	glina	Ok. 1910	Soboklęszcz
Budynek Mieszkalny	Drewniany	Ok. 1920	Soboklęszcz
Budynek Mieszkalny	Drewniany	Ok. 1925	Soboklęszcz
Budynek Mieszkalny nr 2	Drewniany	Ok. 1920	Adamowo
Budynek Mieszkalny nr 3	Drewniany	Ok. 1930	Adamowo

Budynek Mieszkalny nr 18	Mur/Drewniany	1 ćw. XX w.	Adamowo
Budynek Mieszkalny	Mur	Ok. 1930	Adamowo
Plebania	Mur	k. XIX w.	Joniec
Dom przy plebanii	Mur	1 ćw. XX w.	Joniec
Budynek Szkoły	Mur	Ok. 1935	Joniec
Budynek OSP	Mur	Ok. 1935	Joniec
Budynek Mieszkalny nr 6	Drewniany	1 ćw. XX w.	Joniec
Budynek Mieszkalny nr 10	Drewniany	1 ćw. XX w.	Joniec
Budynek Mieszkalny nr 11	Drewniany	1 ćw. XX w.	Joniec
Budynek Mieszkalny nr 15	Drewniany	Ok. 1920	Joniec
Budynek Mieszkalny nr 34	Drewniany	1 ćw. XX w.	Joniec
Budynek Mieszkalny nr 36	Mur	Ok. 1930	Joniec
Budynek Mieszkalny nr 40	Mur	1 ćw. XX w.	Joniec
Budynek Mieszkalny nr 44	Drewniany	1 ćw. XX w.	Joniec
Budynek Mieszkalny nr 71	Mur	1 ćw. XX w.	Joniec
Budynek Mieszkalny nr 95	Mur	1 ćw. XX w.	Joniec
Budynek Mieszkalny nr 113	Mur	Ok. 1930	Joniec
Budynek Mieszkalny	Mur/Drewniany	1 ćw. XX w.	Joniec
Budynek Gospodarczy	Mur	Ok. 1930	Joniec
Budynek Mieszkalny nr 10	Drewniany	1 ćw. XX w.	Józefowo
Budynek Mieszkalny nr 15	Mur/Drewniany	pocz. XX w.	Józefowo
Budynek Mieszkalny nr 19	Drewniany	1 ćw. XX w.	Józefowo
Budynek Mieszkalny nr 20	Mur/Drewniany	1 ćw. XX w.	Józefowo
Budynek Mieszkalny nr 21	Glina	pocz. XX w.	Józefowo
Stodoła w zagrodzie 21	Drewniany	Ok. 1930	Józefowo
Budynek Mieszkalny nr 22	Drewniany	pocz. XX w.	Józefowo
Budynek Mieszkalny nr 23	Mur	Ok. 1930	Józefowo
Budynek Mieszkalny nr 27	Mur	Ok. 1930	Józefowo
Budynek Mieszkalny	Drewniany/glina	1 ćw. XX w.	Józefowo
Budynek Mieszkalny nr 26	Mur	Ok. 1930	Krajęczyn
Budynek Mieszkalny nr 33	Drewniany	Ok. 1925	Krajęczyn
Budynek Mieszkalny	Drewniany	1 ćw. XX w.	Krajęczyn
Budynek Gospodarczy	Mur	1 ćw. XX w.	Krajęczyn
Budynek Mieszkalny	Mur	Ok. 1930	Nowa Wrona
Budynek Mieszkalny	Mur	Ok. 1930	Nowa Wrona
Budynek Mieszkalny	Drewniany	Ok. 1930	Nowa Wrona
Budynek Mieszkalny	Drewniany	Ok. 1930	Nowa Wrona
Budynek Mieszkalny	Drewniany	Ok. 1930	Nowa Wrona
Budynek Mieszkalny nr 2	Mur	Ok. 1930	Osiek
Budynek Mieszkalny nr 8	Mur	Ok. 1935	Osiek
Budynek Mieszkalny nr 10	Drewniany	Ok. 1925	Osiek
Stodoła w zagrodzie nr 10	Drewniany	Ok. 1925	Osiek
Budynek Mieszkalny nr 11	Drewniany	1 ćw. XX w.	Osiek
Budynek Mieszkalny nr 12	Mur/Drewniany	1 ćw. XX w.	Osiek
Budynek Mieszkalny nr 19	Drewniany	1 ćw. XX w.	Osiek
Budynek Mieszkalny nr 20	Mur/Drewniany	1 ćw. XX w.	Osiek
Budynek Mieszkalny nr 21	Drewniany	1 ćw. XX w.	Osiek
Budynek Mieszkalny nr 24	Drewniany	1 ćw. XX w.	Osiek
Budynek Mieszkalny nr 27	Mur	Ok. 1925	Osiek
Budynek Mieszkalny	Mur/Drewniany	1 ćw. XX w.	Osiek
Budynek Mieszkalny	Drewniany	1 ćw. XX w.	Osiek
Budynek Mieszkalny	Mur/Drewniany	1 ćw. XX w.	Osiek
Budynek Mieszkalny	Drewniany	Ok. 1920	Sobieski
Budynek Mieszkalny	Drewniany	Ok. 1920	Sobieski
Budynek Mieszkalny	Drewniany	1 ćw. XX w.	Sobieski
Budynek Mieszkalny	Drewniany	Ok. 1930	Sobieski

Źródło: dane Urzędu Gminy w Jońcu

Zasób drewnianego budownictwa mieszkalnego i gospodarczego Gminy Joniec jest jeszcze ciągle pokaźny, chociaż z roku na rok ulega uszczupleniu. Przyczyną tego – w przypadku Gminy Joniec – stosunkowo powolnego procesu są rozbiórki starych budynków czy ich znaczne przekształcanie podczas remontów. Inna przyczyna prowadząca w ostateczności do rozbiórki obiektów lub –

stosunkowo rzadko – do pozostawienia ich nieuchronnemu losowi to brak użytkownika i wynikający z tego brak dbałości o stan budynków. Obserwując to zjawisko od wielu lat można stwierdzić, że jest to z wielu względów proces nieuchronny i nieunikniony, wobec którego stajemy bezradni i praktycznie jedyną szansą na przetrwanie pamięci o lokalnych, ludowych tradycjach budowlanych jest przenoszenie najciekawszych przykładów tego budownictwa do istniejących skansenów, tworzenie lokalnych miniskansenów, dokumentacja istniejącego jeszcze zasobu w postaci kart ewidencyjnych czy nawet w najprostszej formie dokumentowania – fotografii.

Drewniane budownictwo mieszkalne (tak ludowe jak i ponadregionalne) Gminy Joniec charakteryzuje się dużą różnorodnością tak w zakresie rozplanowania jak i bryły i formy. Obok najprostszych układów jednotraktowych: sień-izba, izba-sień-komora, izba-sień-komora-stajnia, poprzez półtoratraktowe izba-sień-komora i stajnia, zagrody jednobudynkowe, po układy dwutraktowe.

Tabela 42. Wykaz zabytków włączonych do rejestru zabytków Mazowieckiego Wojewódzkiego Konserwatora Zabytków

Obiekt	Miejscowość	Numer w gminnym rej. zabytków
Zespół kościoła parafialnego: – KOŚCIÓŁ PARAFIALNY p. w. św. Ludwika, mur., XVI/XIX w. – DZWONNICA, mur., XVIII w. – DRZEWOSTAN na cmentarzu przykościelnym	Joniec	A-119 zdn.05.11.1971r.
NAGROBEK ANTONIEGO POMIANOWSKIEGO - na cmentarzu przykościelnym		B - 227/70-32/78 z dn.16.09.1970r.
ZESPÓŁ KOŚCIOŁA PARAFIALNEGO: – KOŚCIÓŁ PARAFIALNY p.w. Św. Zygmunta, drewn., XVII / XIX w. – DZWONNICA, drewn., k. XIX w. – OGRODZENIE kam. – BRAMY, BRAMKI PLEBANIA, mur., ok.1880	Królewo	A-70 zdn.19.01.1958r.
Park Podworski (pozostałości) k. XIX w.	Omięciny	A-877 z dn.06.10.2009
Dwór, mur., XIX w Ogród	Soboklęszcz	A-72 z dn.20.06.1958
Kościół Parafialny p.w. Przemienienia Pańskiego, mur., XIX w	Stara Wrona	A-159 z dn. 06.02.1973

Źródło: dane Urzędu Gminy w Jońcu

- **Stanowiska archeologiczne położone na terenie Gminy Joniec: brak**

8.3. Instytucje kultury

Organizatorem życia kulturalnego w gminie jest Urząd Gminy w Jońcu. W zakresie kultury działalność prowadzi/prowadzą:

Gminna Biblioteka Publiczna w Jońcu

	2014
Biblioteki i filie	1
Czytelnicy w bibliotekach publicznych	480
Wypożyczenia księgozbioru na 1 czytelnika w woluminach	7

Źródło: http://warszawa.stat.gov.pl/vademecum/vademecum_mazowieckie/portrety_gmin/plonski/1420062_joniec.pdf

Organizacje pozarządowe (wybrane)

Ochotnicza Straż Pożarna Joniec

Historia OSP Joniec sięga roku 1928. Według zapisów w księgach parafialnych z inicjatywy ówczesnego Ks. Proboszcza w roku tym powołano Straż Ogniową. Ks. Proboszcz został jej pierwszym Prezesem. Wyposażenie stanowiły: sikawka ręczna z wężami, drabina, bosaki, topory, mundury i kaski oraz beczka 300l na kołach, ciągnięta przez jednego konia. Z inicjatywy miejscowych gospodarzy w 1930 roku zakupiono wóz konny przystosowany do przewozu pompy, pozostałego sprzętu i strażaków. Przez lata okupacji niemieckiej działalność była zawieszona, a sprzęt przechowywali mieszkańcy Jońca w swoich zabudowaniach. Po wojnie wznowiono działalność i w 1948 roku udało się w czynie społecznym, przy wsparciu władz i Gminnej Spółdzielni wybudować budynek remizy. W 1965 roku wybudowano garaż na dwa stanowiska i pozyskano z Komendy Powiatowej PSP w Płońsku samochód skrzyniowy marki Lublin. Samochód ten zmieniono w 1971 na „ŻUK" z przyczepką na węże. W 1989 roku pozyskano z Komendy Powiatowej PSP samochód bojowy marki „STAR" 244 ze zbiornikiem i motopompą. Motopompa w 2006 roku została zmieniona na nowoczesną pompę „TOHATSU". Dodatkowo zakupiono pompę szlamową marki „HONDA", pilarkę spalinową i agregat prądotwórczy. Stan osobowy OSP Joniec: 47 członków czynnych, 8 honorowych[16].

Ochotnicza Straż Pożarna Królewo

Stowarzyszenie Emerytów i Rencistów Gminy Joniec „Senior"

Stowarzyszenie powstało w 2012 roku z inicjatywy mieszkańców Gminy Joniec. Siedzibą Stowarzyszenia jest świetlica w Omięcinach. Do stowarzyszenia należą emeryci i renciści z terenu gminy Joniec w liczbie 26 osób. Głównym celem Stowarzyszenia jest wspieranie osób samotnych lub znajdujących się w trudnych sytuacjach życiowych oraz troska o ich stan zdrowia fizycznego i psychicznego, jak również prowadzenie działalności kulturalnej, twórczej, rozrywkowej i rekreacyjnej. Stowarzyszenie współpracuje także z lokalnymi władzami samorządowymi. Członkowie Stowarzyszenia organizują imprezy okolicznościowe, wycieczki, wieczorki przy kawie i herbacie aby aktywnie spędzić czas.

Stowarzyszenie Lokalna Grupa Działania „Przyjazne Mazowsze"

Administracyjnie obszar objęty Lokalną Strategią Rozwoju LGD „Przyjazne Mazowsze" należy do województwa mazowieckiego, powiatu płońskiego. Stowarzyszenie działa na obszarze 1224 km^2, z czego użytki rolne stanowią 75%, w tym 81,2% to grunty rolne. Liczba mieszkańców tego obszaru wynosi 57 761.

Zespoły artystyczne

Młodzieżowa Orkiestra Dęta OSP Joniec

Historia Orkiestry sięga przełomu lat 80 i 90 ubiegłego stulecia. To wtedy podjęto próbę jej stworzenia. Udało się stworzyć zespół około 12 osobowy, który był bardziej zespołem estradowym niż orkiestrą w pełnym tego słowa znaczeniu. Brał udział w uroczystościach gminnych i parafialnych. Zakończył swoją działalność pod koniec lat dziewięćdziesiątych. Organizację Orkiestry powierzono Panu Benedyktowi Celianowi który funkcję kapelmistrza pełni do dziś.Na dzień dzisiejszy Orkiestra liczy 22 młodych muzyków. Część z nich podnosi swoje umiejętności uczęszczając do Państwowej Szkoły Muzycznej I stopnia w Płońsku i Państwowej Szkoły Muzycznej II stopnia w Płocku. Czterech z nich jest również członkami Orkiestry Reprezentacyjnej Ligi Morskiej i Rzecznej w Wyszkowie.

Orkiestra joniecka koncertowała już w wielu miejscowościach na terenie Polski. Między innymi w: Ciechanowie, Warszawie, Hrubieszowie, Orzyszu, Augustowie, Gdyni, Siedlcu (woj. Wielkopolskie), Ludźmierzu k. Nowego Targu, Wierzchowie (woj. Zachodniopomorskie).

Potencjał turystyczny

Na atrakcyjność turystyczną Gminy Joniec składają się:

- urozmaicona rzeźba terenu i stosunkowo czyste środowisko,
- tereny chronione,
- duże kompleksy leśne, ciekawa i różnorodna flora i fauna,

[16] *http://orkiestrajoniec.pl/?page_id=11*

- czyste rzeki i potoki,
- wartościowe zabytki.

Gmina Joniec, cieszy się ogromnym powodzeniem szczególnie w okresie letnim. Analizowany obszar jest malowniczym zakątkiem powiatu płońskiego, wkomponowanym terytorialnie w Nadwkrzański Obszar Chronionego Krajobrazu i Krysko-Joniecki Obszar Chronionego Krajobrazu oraz tzw. Zielone Płuca Europy.

Największym atutem gminy są walory przyrodnicze – lasy stanowiące blisko 19 % powierzchni oraz malownicza rzeka Wkra.

Walory antropogeniczne (kulturowe)

Celem ruchu turystycznego są zlokalizowane w Gminie Joniec elementy kultury materialnej i duchowej (zabytki, folklor, obiekty kultury narodowej), tj.:

- Pozostałości zespołu dworskiego w Omięcinach,
- Zespół Kościoła Parafialnego p.w. św. Ludwika w Jońcu,
- Pozostałości zespołu dworskiego w Popielżynie Zawady,
- Zespół Kościoła Parafialnego p.w. Przemienienia Pańskiego w Starej Wronie.

Infrastruktura turystyczna

Obiekty oraz urządzenia turystyczne:

- **baza noclegowa i turystyczna:**

Wyszczególnienie	Ilość miejsc noclegowych	Specjalizacja	Zdjęcie obiektu
„Kaja" Przystań kajakowa Sobieski nad Wkrą	23	Spływy kajakowe, wypożyczalnia rowerów, pole namiotowe, sauna	Źródło: https://www.facebook.com/splywyKAJAkoweWKRA/photos_stream
Wypożyczalnia kajaków „Ważka"	-	Spływy kajakowe	*Źródło: http://www.nasza-wkra.pl/portfolio/wypozyczalnia-kajakow-wazka/*

Przystań kajakowa „Mrzonka”	36	Spływy kajakowe, sauna-bania, camping, domki noclegowe	*Źródło: https://www.facebook.com/Wypo%C5%BCyczalnia-kajak%C3%B3w-Mrzonka-165721203580638/photos_stream*
„El Daw” Wypożyczalnia kajaków	20	Spływy kajakowe, domki noclegowe, imprezy integracyjne	*Źródło: http://www.eldawkajaki.pl/*
Wypożyczalnia kajaków „Top Kajak”	-	Spływy kajakowe, pole namiotowe	*Źródło: http://top-kajak.pl/index.php/galeria*

Źródło: dane Urzędu Gminy w Jońcu

- **baza gastronomiczna:**

– Pole biwakowe i bar nad rzeką Wkrą w Jońcu;

- **obiekty sportowe i rekreacyjne:**

Obiekt	Zdjęcie obiektu
„Pod przyjaznym skrzatem" obiekt sportowo - rekreacyjny	
Boisko wielofunkcyjne przy Zespole Szkół w Jońcu	
Plac zabaw przy zespole Szkół w Jońcu	

Plac zabaw przy Szkole Podstawowej w Królewie	

Źródło: dane Urzędu Gminy w Jońcu

- **rowerowe szlaki turystyczne:**

Z inicjatywy Stowarzyszenia Klubu Sportowo-Turystycznego "LIMES" i przy udziale Towarzystwa Miłośników Ziemi Płońskiej, na terenie Powiatu Płońskiego powstały Turystyczne Szlaki Rowerowe o łącznej długości 294 km. Spośród setek kilometrów powiatowych dróg wybrano takie trasy, które posiadają niskie natężenie ruchu samochodowego. Są to drogi o dobrej nawierzchni. W czasie podróży można zobaczyć wiele ciekawych miejsc związanych z historią ziemi płońskiej, a także ciekawostki przyrodnicze. Powstały trzy szlaki, które łączą wszystkie gminy powiatu płońskiego. Szlak czerwony otaczający Płońsk, oddalony od centrum od kilku do kilkunastu kilometrów. Do szlaku czerwonego
z Płońska można dotrzeć żółtymi trasami, które zaczynają się w Płońsku i są rozmieszczone promieniście dwoma nitkami. Szlak niebieski, najdłuższy, łączy Czerwińsk nad Wisłą z Gralewem przez Raciąż. Szlak zielony jest zlokalizowany w lasach, w okolicach Sochocina, Jońca i Nowego Miasta. Duży nacisk kładziony jest na wykorzystanie walorów krajobrazowych jak, np. linia brzegowa rzeki Wkry. Aby oznakować wszystkie trasy umieszczono przy drogach około dziewięćset znaków[17].

- Szlak **CZERWONY**" obwodnica Płońska" długość ok. 100 km. Początek i koniec szlaku: Baboszewo.
- Szlak **ŻÓŁTY** "Zachód -Wschód" długość ok. 30 km. Początek szlaku: Kucice; koniec szlaku – Sochocin.
- Szlak **NIEBIESKI** "Północ-Południe" długość ok. 85 km. Początek szlaku: Mystkowo; koniec szlaku: Czerwińsk N/Wisłą.

[17] *http://www.powiat-plonski.pl/ziemiaplonska/rowery.html*

Poniższa mapa przedstawia rozmieszczenie tras rowerowych w powiecie płońskim.

Źródło: http://www.powiat-plonski.pl/ziemiaplonska/rowery.html

Charakterystyka ruchu turystycznego w gminie

Ruch turystyczny to „zjawisko społeczne polegające na dobrowolnym, przestrzennym przemieszczaniu się ludzi na obszary i do miejscowości turystycznych”[18]. Ruch turystyczny w gminie Joniec związany jest przede wszystkim z kajakarstwem. Na terenie gminy zlokalizowane są przystanie kajakowe oferujące spływy malowniczą rzeką Wkrą. Każda z wypożyczalni kajakowych proponuje swoim klientom kilka tras o różnych stopniach trudności – dla początkujących, rodzin z dziećmi, średniozaawansowanych i zaawansowanych.

[18] *A. Kornak, Ekonomika turystyki, PWN, Warszawa 1985, s. 47.*

9. Potencjał instytucjonalny

9.1. Władze i administracja i ich zasoby

Liczba pracowników Urzędu Gminy Joniec na dzień 31.12.2015 r. wynosiła **20 osób**. Struktura wykształcenia pracowników Urzędu jest następująca:

Wyszczególnianie stanowisk pracy	Wykształcenie wyższe	Wykształcenie średnie	Wykształcenie zasadnicze zawodowe	Wykształcenie podstawowe
Przedstawiciele władz publicznych	1	0	0	0
Kierownicy referatów	2	0	0	0
Inspektorzy	5	2	0	0
Referenci	4	0	0	0
Pracownicy gospodarczy	0	1	5	0
Razem	12	3	5	0

Pracownicy Urzędu Gminy są zobowiązani do podnoszenia swoich kwalifikacji poprzez kursy i szkolenia poprawiające kwalifikacje urzędników. Pracownicy Urzędu Gminy uczestniczą w obowiązkowych szkoleniach dotyczących m.in. zakresu KPA, instrukcji kancelaryjnej oraz etyki. Dodatkowo wielu z nich indywidualnie podejmuje studia zarówno licencjackie, magisterskie jak i podyplomowe.

Budynek Urzędu Gminy w Jońcu o powierzchni użytkowej 478 m^2 jest w dobrym stanie technicznym z dobrym wyposażeniem. Dostosowanie do potrzeb osób niepełnosprawnych i odpowiada obowiązującym przepisom prawa powszechnego, wydanym w ich delegacji normom oraz normom przyjętym dobrowolnie (w obszarze przeznaczonym do bezpośredniej obsługi klienta).

Struktura organizacyjna Urzędu Gminy Joniec

Władze Gminy:

- **Wójt Gminy**

Wójt jest organem wykonawczym Gminy. Realizuje zadania przy pomocy Urzędu Gminy, którego jest kierownikiem.

- **Rada Gminy Joniec (15 radnych)**

W skład Urzędu wchodzą referaty i równorzędne samodzielne stanowiska:

1. Sekretarz Gminy
2. Skarbnik Gminy
3. Stanowisko pracy ds. obsługi Rady Gminy
4. Stanowisko pracy ds. planowania przestrzennego, budownictwa, rolnictwa, leśnictwa, gospodarki gruntami i mienia komunalnego
5. Stanowisko pracy ds. promocji, inwestycji i spraw unijnych
6. Kierownik Urzędu Stanu Cywilnego
7. Stanowisko pracy ds. ewidencji ludności i dowodów osobistych
8. Stanowisko pracy ds. zarządzania kryzysowego, wojskowych i obrony cywilnej
9. Stanowisko pracy ds. płac i oświaty
10. Stanowisko pracy ds. księgowości podatkowej
11. Stanowisko ds. wymiaru podatku
12. Stanowisko ds. obsługi kasy Urzędu
13. Stanowisko ds. komunalnych i ochrony środowiska
14. Radca Prawny
15. Sekretariat oraz inne stanowiska pomocnicze i obsługi

16. Gospodarka Odpadami Komunalnymi[19].

Zakres obowiązków poszczególnych referatów i równorzędnych samodzielnych stanowisk określa Regulamin Organizacyjny Urzędu Gminy Joniec.

9.2. Inne podmioty instytucjonalne działające w gminie

Jednostki budżetowe gminy tworzone są w celu wykonywania zadań gminy. Jednostka budżetowa gminy to taka jednostka organizacyjna, której wydatki są wydatkami budżetu gminy, a dochody – dochodami budżetu gminy, przy czym wysokość ich wydatków nie zależy od wysokości ich dochodów. Jednostki budżetowe nie posiadają osobowości prawnej, wszelkie czynności cywilnoprawne w imieniu gminy podejmują kierownicy, dyrektorzy i księgowi tych jednostek. Podstawą gospodarki finansowej jednostki jest roczny plan finansowy, czyli zestawienie dochodów i wydatków.

Jednostkami budżetowymi działającymi w Gminie Joniec są:
- Gminny Ośrodek Pomocy Społecznej w Jońcu;
- Zespół Szkół w Jońcu;
- Szkoła Podstawowa w Królewie;
- Gminna Biblioteka Publiczna w Jońcu[20].

9.3. Inne działania prorozwojowe i ich skuteczność

Dokumenty strategiczne tworzone przez jednostki samorządu terytorialnego definiują wizję przyszłości, pozwalają określić cele na nadchodzące lata oraz zaplanować działania podejmowane dla ich osiągnięcia. Posiadanie dobrze opracowanej strategii oraz towarzyszących jej planów rozwoju staje się niezbędnym warunkiem ubiegania się o środki dostępne w ramach funduszy europejskich. Wnikliwie opracowana i konsekwentnie wdrażana strategia rozwoju stanowią jeden z elementów przyciągających inwestorów, dla których stabilna wizja rozwoju miejsca, w którym działają lub zamierzają działać jest bardzo istotnym czynnikiem w planowaniu inwestycji. Poniższa lista przedstawia zestawienie dokumentów strategicznych Gminy Joniec.

Dokumenty strategiczne Gminy Joniec:

Tytuł
Studium Uwarunkowań i Kierunków Zagospodarowania Przestrzennego Gminy Joniec
Regulamin Utrzymania Czystości i Porządku Na Terenie Gminy Joniec
Wieloletnia Prognoza Finansowa
Gminny Plan Reagowania Kryzysowego
Statut Gminy Joniec

9.4. Współpraca regionalna i międzynarodowa

Gmina Joniec nie prowadzi współpracy regionalnej i międzynarodowej.

[19] *http://ugjoniec.bip.org.pl/?tree=148,Stanowiska%20w%20Urz%C4%99dzie*
[20] *http://ugjoniec.bip.org.pl/?tree=150,Jednostki%20Organizacyjne*

10. Gospodarka i struktura gospodarki

10.1. Struktura podmiotowa i potencjał gospodarki

W Gminie Joniec działalność prowadzą 164 podmioty gospodarcze (dane GUS według stanu na koniec 2014 roku), z czego prawie 93% swoją działalność prowadzi w sektorze prywatnym. W końcu 2014
w Gminie Joniec było o 38 podmiotów gospodarczych więcej niż w 2000 r. i o 102 więcej niż w 1995 r. Były to podmioty zarejestrowane w REGON-ie. Ich zbiorowość ilościowo charakteryzuje poniższa tabela.

Tabela 43. Podmioty gospodarki narodowej wg sektorów własności i rodzajów

Jednostka terytorialna	Sektor własności	Rodzaje	Rok	Wartość
Gmina Joniec	Sektor publiczny	**Ogółem**	2014	**12**
	Sektor prywatny	**Ogółem**		**152**
		Osoby fizyczne prowadzące działalność gospodarczą		127
		Spółki handlowe		1
		Spółdzielnie		3
		Stowarzyszenia i organizacje społeczne		8

Źródło: opracowanie własne na podstawie danych GUS, Bank Danych Lokalnych

W strukturze podmiotów gospodarczych według rodzaju prowadzonej działalności przeważają podmioty prowadzące pozostałą działalność (113). 46 podmiotów działa w zakresie przemysłu i budownictwa, a 5 w rolnictwie, leśnictwie, łowiectwie i rybactwie.

Wskaźnik liczebności firm (dotyczy osób fizycznych prowadzących działalność gospodarczą) na 100 osób w wieku produkcyjnym w Gminie Joniec ma wartość niższą od notowanej w jednostkach porównywalnych). Liczba jednostek nowo zarejestrowanych na 10000 ludności w Gminie Joniec również jest niższa niż w kraju i w województwie mazowieckim.

Tabela 44. Podmioty gospodarcze: osoby fizyczne prowadzące działalność gospodarczą oraz jednostki nowo zarejestrowane w rejestrze REGON na 10 tys. ludności *(stan na koniec 2014 r.)*

Jednostka terytorialna	Osoby fizyczne prowadzące działalność gospodarczą na 100 osób w wieku produkcyjnym	Jednostki nowo zarejestrowane w rejestrze REGON na 10 tys. ludności.
Gmina Joniec	8,2	50
Woj. Mazowieckie (gminy wiejskie)	9,4	73
Polska (gminy wiejskie)	9,1	72

Źródło: opracowanie własne na podstawie danych GUS, Bank Danych Lokalnych

Tabela 45. Podmioty gospodarki narodowej według klas wielkości *(stan na koniec 2014 r.)*

Jednostka terytorialna	Według klas wielkości - o liczbie pracujących					
	Ogółem	0 - 9	10 - 49	50 - 249	250 - 999	1000 i więcej
Gmina Joniec	**164**	159	5	0	0	0

Źródło: opracowanie własne na podstawie danych GUS, Bank Danych Lokalnych

W strukturze podmiotów gospodarczych według klas wielkości w Gminie Joniec dominują mikroprzedsiębiorstwa i stanowią one 96,9%, następnie przedsiębiorstwa małe - 3%.

10.2. Struktura rodzajowa gospodarki

Specyfiką Gminy Joniec jest duża liczba podmiotów zatrudniających do 9 osób (159 mikroprzedsiębiorstw), a 5 podmiotów zatrudnia od 10 do 49 osób. Na terenie Gminy Joniec nie ma podmiotów gospodarczych zatrudniających powyżej 50 osób.

Poniżej zaprezentowane dane przedstawiają dynamikę podmiotów gospodarczych działających na terenie Gminy Joniec w latach 2007 – 2011 według sekcji PKD 2004 i PKD 2007 oraz w roku 2013 i 2014 (na tle jednostek porównywalnych).

Tabela 46. Podmioty wg sekcji PKD 2004 i PKD 2007

Sekcje PKD	PKD 2004			Sekcje PKD	PKD 2007		
	ROK				ROK		
	2007	2008	2009		2009	2010	2011
A	12	13	14	A	13	15	18
B	0	0	0	B	0	0	0
C	0	0	0	C	18	22	17
D	18	20	18	D	0	0	0
E	0	0	0	E	0	0	0
F	21	19	20	F	20	22	22
G	35	38	39	G	38	38	33
H	0	1	2	H	12	11	12
I	8	11	12	I	2	4	4
J	2	1	1	J	1	2	3
K	6	10	8	K	1	1	2
L	7	7	7	L	0	0	0
M	9	9	10	M	3	4	3
N	3	3	3	N	6	4	5
O	12	12	12	O	7	7	7
P	0	0	0	P	11	11	11
Q	0	0	0	Q	3	3	2
ogółem	**133**	**144**	**146**	R	4	5	5
				S i T	7	6	7
				U	0	0	0
				ogółem	**146**	**155**	**151**

Źródło: opracowanie własne na podstawie danych GUS, Bank Danych Lokalnych

Tabela 47. Liczba podmiotów gospodarczych według sekcji w 2013 i 2014 roku

Podmioty gospodarcze według sekcji	A	B	C	D	E	F	G	H	I	J	K	L	M	N	O	P	Q	R	S i T	U
2014 rok																				
Gmina Joniec	5	0	18	0	0	28	41	15	3	2	4	2	5	5	4	11	2	5	14	0
Województwo mazowieckie (gminy wiejskie)	5282	230	11663	195	602	15850	33910	8508	2580	2496	2382	1780	7880	3471	2027	4272	3911	1835	6647	1
Polska (gminy wiejskie)	37768	1469	89385	1505	4028	129111	209767	55052	26427	12813	17800	14463	47351	20165	13670	28223	31110	15473	51985	2
2013 rok																				
Gmina Joniec	15	0	21	0	0	23	38	13	5	3	2	0	5	6	4	11	2	5	15	0
Województwo mazowieckie (gminy wiejskie)	7029	222	11276	178	582	15520	32865	8127	2489	2351	2430	1697	7336	3145	2040	4196	3711	1769	6003	0
Polska (gminy wiejskie)	45913	1393	86413	1413	3916	125991	206648	53429	25948	12047	18092	13669	44140	18198	13696	27756	29270	15024	46760	1

Źródło: opracowanie własne na podstawie danych GUS, Bank Danych Lokalnych

Legenda:

Sekcja A – Rolnictwo, leśnictwo, łowiectwo i rybactwo
Sekcja B – Górnictwo i wydobywanie
Sekcja C – Przetwórstwo przemysłowe
Sekcja D – Wytwarzanie i zaopatrywanie w energię elektryczną, gaz, parę wodną, gorącą wodę i powietrze do układów klimatyzacyjnych
Sekcja E – Dostawa wody; gospodarowanie ściekami i odpadami oraz działalność związana z rekultywacją
Sekcja F – Budownictwo
Sekcja G – Handel hurtowy i detaliczny; naprawa pojazdów samochodowych, włączając motocykle
Sekcja H – Transport i gospodarka magazynowa
Sekcja I – Działalność związana z zakwaterowaniem i usługami gastronomicznymi
Sekcja J – Informacja i komunikacja
Sekcja K – Działalność finansowa i ubezpieczeniowa
Sekcja L – Działalność związana z obsługą rynku nieruchomości
Sekcja M – Działalność profesjonalna, naukowa i techniczna
Sekcja N – Działalność w zakresie usług administrowania i działalność wspierająca
Sekcja O – Administracja publiczna i obrona narodowa; obowiązkowe zabezpieczenia społeczne
Sekcja P – Edukacja
Sekcja Q – Opieka zdrowotna i pomoc społeczna
Sekcja R – Działalność związana z kulturą, rozrywką i rekreacją
Sekcja S – Pozostała działalność usługowa
Sekcja T – Gospodarstwa domowe zatrudniające pracowników; gospodarstwa domowe produkujące wyroby i świadczące usługi na własne potrzeby
Sekcja U – Organizacje i zespoły eksterytorialne

10.3. Informacje o wybranych sekcjach i segmentach gospodarki

10.3.1. Działalność produkcyjna

W sekcji C: Przetwórstwo przemysłowe - w Gminie Joniec według danych GUS na koniec 2014 roku działa 18 podmiotów gospodarczych.

10.3.2. Działalność budowlana

Działalność budowlana obejmuje szeroki wachlarz usług, m.in.:

- usługi w zakresie wykonywania robót budowlanych (malowanie, wykładanie podłóg i ścian),
- usługi w zakresie przygotowania terenu pod budowę (roboty ziemne, wykonywanie wkopów, rozbiórka i burzenie obiektów budowlanych),
- usługi w zakresie wykonywania budynków i budowli (wykonywanie konstrukcji i pokryć dachowych, wykonywanie specjalistycznych robót budowlanych, budownictwo ogólne i inżynieria lądowa, wykonywanie robót budowlanych drogowych, budowa obiektów inżynierii wodnej wykonywanie pozostałych robót ogólnobudowlanych w zakresie obiektów inżynierskich),
- usługi w zakresie wykonywania instalacji budowlanych (wykonywanie instalacji elektrycznych, wykonywanie robót budowlanych izolacyjnych, wykonywanie instalacji cieplnych, wodnych, wentylacyjnych i gazowych, wykonywanie instalacji centralnego ogrzewania i wentylacyjnych, wykonywanie instalacji wodno-kanalizacyjnych.

W sekcji budowlanej w Gminie Joniec (**F: Obiekty budowlane i roboty budowlane**) według danych GUS na koniec 2014 roku działało 28 podmiotów gospodarczych.

10.3.3. Rolnictwo

Na przestrzeni ostatnich lat proces zmniejszenia się liczby ludności zamieszkującej obszary wiejskie i utrzymującej się z rolnictwa znacznie przyspieszył. Ludność wiejska utrzymuje się głównie z pracy najemnej, z rent i emerytur, czy turystyki wiejskiej, ostatnio bardzo popularnej. Zwiększa się też znaczenie terenów wiejskich jako miejsca zamieszkania ludności pracującej w miastach. A podejmowanie działalności pozarolniczej wspierane jest ze środków publicznych w ramach programów współfinansowanych przez UE.

W Gminie Joniec zgodnie z zamieszczonym poniżej wykresem rolnictwo jest jednym ze źródeł utrzymania dla ponad 70% gospodarstw domowych (dane Powszechnego Spisu Rolnego z 2010 roku), podczas gdy w 2002 roku było ich ponad 27%. Wbrew powszechnie panującym na obszarach wiejskich trendom w Gminie Joniec da się zauważyć wzrost udziału gospodarstw ze źródłem utrzymania
z rolnictwa w ogóle gospodarstw rolnych w gminie (działalność rolnicza od 2004 roku wspierana jest w ramach programów współfinansowanych przez UE).

Wykres 14. Struktura gospodarstw według źródła dochodów (liczba gospodarstw)

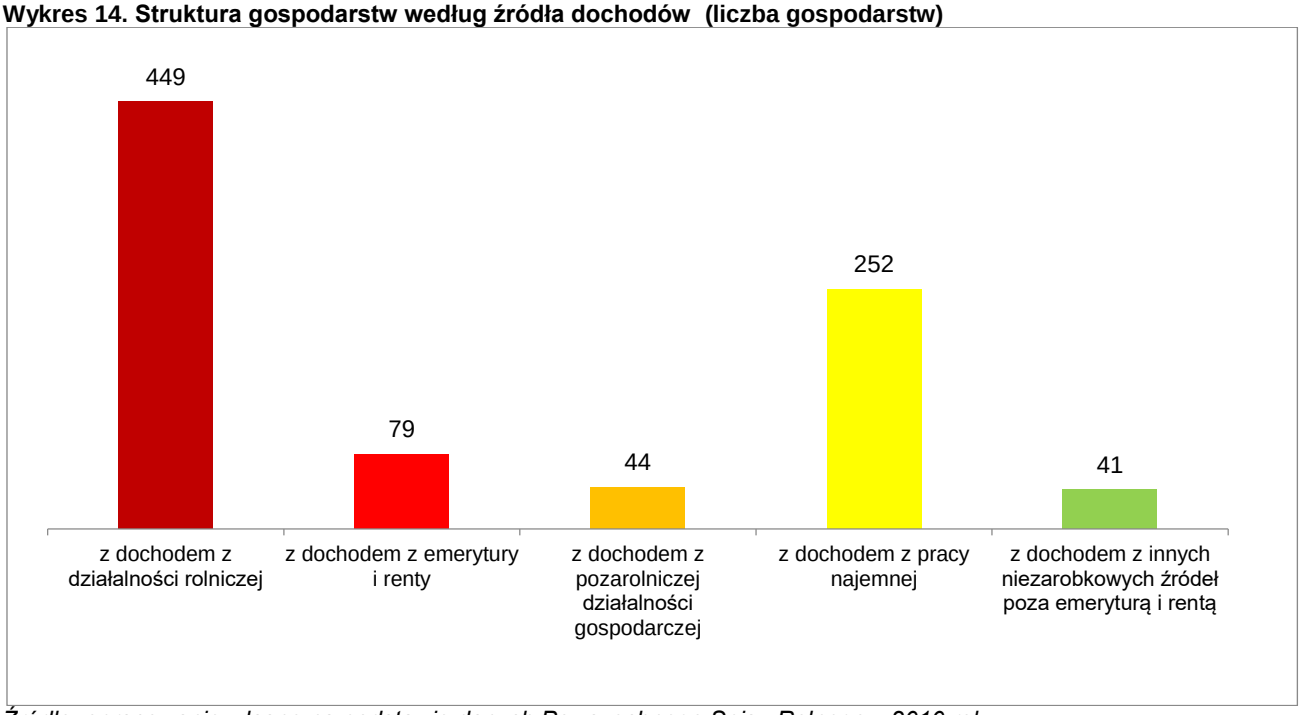

Źródło: opracowanie własne na podstawie danych Powszechnego Spisu Rolnego z 2010 roku

Poniżej zamieszczona tabela przedstawia charakterystykę warunków do prowadzenia działalności rolniczej w Gminie Joniec oraz prowadzoną na tym obszarze działalność rolniczą.

Warunki glebowe

Analiza bonitacji gleb w Gminie Joniec pokazuje, że gleby w gminie to przede wszystkim gleby klasy V i IV. Strukturę jakości gleb wg klas bonitacyjnych przedstawia poniższe zestawienie:

Tabela 48. Struktura jakości gleb wg klas bonitacyjnych w Gminie Joniec

Nazwa wsi	Grunty orne									Łąki i pastwiska						Grunty bez klasy	Razem
	I	II	IIIa	IIIb	IVa	IVb	V	VI	VIz	I	II	III	IV	V	VI		
Adamowo	0	0	0	8,1521	54,2159	36,8270	80,8535	19,3256	0,0616	0	0	0,3100	4,5713	4,7384	0,4700	0,0784	210,5138
Joniec	0	0	0,9100	5,9649	62,7080	47,2356	70,8165	34,3547	0,0500	0	0	0,4100	12,8115	23,3665	5,2823	1,9735	266,9141
Joniec-Kolonia	0	0	0,0400	18,1470	58,6771	75,9146	67,4819	39,2076	0	0	0	0,6700	24,6725	15,4820	1,4574	1,1493	303,8058
Józefowo	0	0	0	2,0252	30,5336	43,1049	75,2702	27,6223	0	0	0	0	0,4761	2,2482	0	0,1300	181,7394
Krajęczyn	0	0	0	9,5836	56,9977	39,1354	73,2901	52,1903	0	0	0	0,1324	1,6871	38,7638	10,9147	0,9931	284,2961
Królewo	0	0	1,5100	12,2471	42,6151	82,5547	113,2853	85,4550	0,8518	0	0	2,0698	24,8776	50,2555	17,6863	1,9393	436,0523
Ludwikowo	0	0	0	8,0261	58,9702	62,3197	101,5458	42,1084	0,0100	0	0	0	6,7234	0,1707	0	0,1621	280,6059
Nowa Wrona	0	0	0	13,7095	96,6148	112,5087	125,4356	36,4638	0	0	0	0	1,9853	1,3698	0,2540	0,3400	388,9115
Omięciny	0	0	0	32,9123	80,8702	74,7760	74,1427	42,3440	0	0	0	3,3300	3,8730	3,7517	0,4550	0,2700	317,8772
Osiek	0	0	4,3062	34,5651	42,9122	40,5045	69,2501	85,9942	1,0800	0	0	1,4205	24,8590	16,6251	0,8500	2,5414	326,0151
Popielżyn-Górny	0	0	0	0,7372	29,3985	47,3670	48,5246	17,6463	0	0	0	1,2900	4,6563	8,1822	4,7113	0,4466	163,8761
Popielżyn-Zawady	0	0	0	10,1017	73,0839	42,1288	108,6078	43,0964	0,0495	0	0	0	13,8183	13,5806	2,9402	2,4293	313,0915
Proboszczewice	0	0	3,5531	50,6879	126,1135	109,7723	107,2252	25,5757	0	0	0	3,7674	25,1261	18,2241	0,4510	1,9136	473,5637
Sobieski	0	0	0	0	6,6855	13,8008	48,8002	29,8737	0	0	0	0	1,7500	9,1272	9,6414	0,7022	120,5151
Soboklęszcz	0	0	17,2900	24,8654	77,8383	92,1238	119,2517	48,9486	0	0	0	0,1600	52,3412	6,0289	6,0289	0,0900	440,7303
Stara Wrona	0	0	0	26,4415	120,0749	94,9833	40,0285	8,8498	0	0	0	0	6,6024	4,4674	0	0,3994	302,9135
Szumlin	0	0	28,0493	264,2195	1037,8069	1072,1408	1451,0456	686,9626	2,5546	0	0	14,8189	225,9707	230,3131	60,2996	17,1988	5108,4561

Źródło: dane Urzędu Gminy w Jońcu

W porównaniu z powiatem płońskim Gminę Joniec charakteryzują gorsze gleby – większa ilość gleb klasy V i VI, mniejsza ilość gleb klasy I-III.

Gmina Joniec charakteryzuje się glebami słabymi jakościowo. Grunty orne dobre i średnie jakościowo zaliczane do klas III-IV stanowią ok. 53,5% ogółu gruntów ornych (średnio w powiecie płońskim – ok. 65%). Struktura użytków zielonych wg klas bonitacyjnych odznacza się przewagą łąk i pastwisk słabych jakościowo - ok. 55% to kl. V-VI z. Takie użytki zielone dominują w większości sołectw.

Użytki zielone na glebach (przewaga kl. III-IV) występują w rejonie wsi Proboszczewice.

Przestrzenne zróżnicowanie jakości terenów użytkowanych rolniczo wskazuje, że skupiska gleb najbardziej przydatnych dla produkcji rolnej występują w Soboklęszczu. Gleby o niskiej efektywności produkcji rolnej mogą być w pierwszej kolejności wykorzystane na cele nierolnicze, najlepiej pod zalesienie.

Na terenie Gminy Joniec w 2010 roku działalność rolniczą prowadziło 625 gospodarstw. W strukturze gospodarstw według powierzchni przeważają gospodarstwa o areale 15 ha i więcej (31,9%), blisko 29% stanowią gospodarstwa o powierzchni od 5 do 10 ha. Ponad 22% stanowią gospodarstwa w grupie od 10 do 15 ha. Gospodarstwa o powierzchni do 1 ha stanowią ponad 2% ogółu gospodarstw rolnych,
a gospodarstwa od 1 do 5 ha 14,5%.

Tabela 49. Udział gospodarstw rolnych według powierzchni w 2010 roku (%)

Gospodarstwa rolne według powierzchni (udział %)	do 1 ha	1 - 5 ha	5 - 10 ha	10 - 15 ha	15 ha i więcej
Gmina Joniec	2,2%	14,5%	28,7%	22,5%	31,9%
Województwo mazowieckie	12,9%	34,2%	26,5%	14,3%	11,9%
Polska	31,3%	37,8%	15,4%	6,6%	8,6%

Źródło: opracowanie własne na podstawie danych Powszechnego Spisu Rolnego z 2010 roku

Wykres 15. Gospodarstwa rolne według powierzchni (udział %) w roku 2010

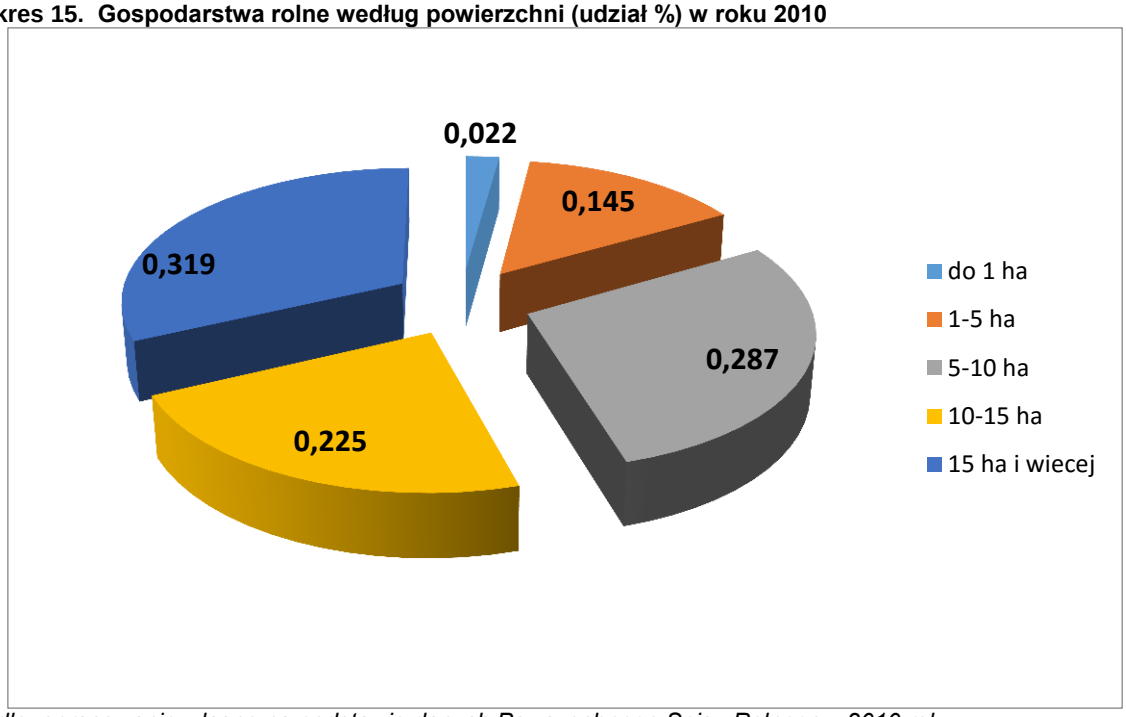

Źródło: opracowanie własne na podstawie danych Powszechnego Spisu Rolnego z 2010 roku

Użytkowanie gruntów w Gminie Joniec prezentuje poniższa tabela.

Tabela 50. Gospodarstwa rolne według użytkowana gruntów w roku 2010

Wyszczególnienie	Liczba gospodarstw rolnych	Powierzchnia w ha
Grunty ogółem	625	4583,16
Użytki rolne ogółem	623	3703,41

Użytki rolne w dobrej kulturze	447	3399,58
Pod zasiewami	379	2737,80
Grunty ugorowane łącznie z nawozami zielonym	36	84,21
Uprawy trwałe	42	21,28
Sady ogółem	37	16,88
Ogrody przydomowe	20	2,17
Łąki trwałe	292	426,21
Pastwiska trwałe	90	127,91
Pozostałe użytki rolne	303	303,84

Źródło: opracowanie własne na podstawie danych Powszechnego Spisu Rolnego z 2010 roku

W strukturze gospodarstw rolnych według pogłowia zwierząt gospodarskich na terenie Gminy Joniec przeważają gospodarstwa zajmujące się chowem i hodowlą bydła, w następnej kolejności drobiu, trzody chlewnej i koni.

Tabela 51. Gospodarstwa rolne według pogłowia zwierząt gospodarskich w 2010 roku

Liczba gospodarstw według pogłowia zwierząt gospodarskich	bydło	trzoda chlewna	konie	drób
Gmina Joniec	156	122	24	142
Województwo mazowieckie	86215	47507	19374	81007
Polska	525 472	397 676	101 256	788 968

Źródło: opracowanie własne na podstawie danych Powszechnego Spisu Rolnego z 2010 roku

Znaczna część gospodarstw specjalizuje się w produkcji wielokierunkowej, obejmującej wartość produkcji roślinnej, zwierzęcej, łącznie z produktami zużytymi na pasze we własnym gospodarstwie oraz produktami nierolniczymi pozyskiwanymi także w niektórych gospodarstwach.

Tabela 52. Gospodarstwa rolne według zasiewów wybranych upraw w 2010 roku

Liczba gospodarstw według zasiewów wybranych upraw	zboża	ziemniaki	uprawy przemysłowe	warzywa gruntowe
Gmina Joniec	357	194	11	8
Województwo mazowieckie	176516	88939	10311	12853
Polska	1 296 681	747 749	134 430	110 210

Źródło: opracowanie własne na podstawie danych Powszechnego Spisu Rolnego z 2010 roku

10.3.4. Turystyka i gastronomia

Turystkę postrzega się głównie jako dziedzinę gospodarki stwarzającą nowe miejsca pracy i przenoszącą popyt z regionów bogatszych do uboższych. Rozwój turystyki zajmuje czołową pozycję w programach aktywizacji społeczności lokalnych. W krajach o wysokim poziomie życia społecznego turystyka jest uważana za czwarty, po pracy, mieszkaniu i samochodzie miernik jakości życia. Zmiany stylu życia i charakteru konsumpcji społeczeństwa wpływają na obecny kształt i funkcjonowanie rynku turystycznego. Będą one nadawać ton i kierunek zmian w przyszłości. Turystyka stanowi dziedzinę aktywności bardzo mocno powiązaną z wszelkimi tendencjami w zakresie potrzeb, motywacji i uzgodnień. Znaczącą rolę w rozwoju turystyki odgrywają lokalne społeczności, które stanowią pierwsze ogniwo procesu kształtowania rzeczywistości ekonomicznej i społecznej. Inicjatywa wynikająca z chęci poprawy warunków życia i oczekiwane bodźce ekonomiczne sprawiają, że turystyka w Gminie Joniec może stanowić czynnik mobilizujący i aktywizujący dla mieszkańców w sferze zawodowej.

Tereny wiejskie, do jakich należy Gmina Joniec to doskonałe miejsce do rozwoju oferty wypoczynku, opartego na walorach środowiska i aktywności rekreacyjnej, o której atrakcyjności decyduje możliwość poznania walorów przyrodniczych, kulturowych i historycznych miejsca/regionu oraz interaktywne metody prezentacji lokalnych zwyczajów, sposobów gospodarowania, tradycyjnej wytwórczości, itp.

Wśród wielu czynników mających wpływ na wybór wypoczynku na wsi znajdują się:
- gościnność;
- cisza i spokój;
- zadowalający komfort mieszkania;
- bliski kontakt z przyrodą;
- relatywnie niższe niż w ośrodkach miejskich i centrach turystycznych ceny;

- malowniczy, najczęściej niezepsuty zabudową krajobraz;
- możliwość skorzystania z wycieczek pieszych, kajakowych i rowerowych.

Obecnie w turystyce obserwuje się ogólne trendy, które można zawrzeć w stwierdzeniu, że turyści poszukują aktywnych form wypoczynku, które umożliwiają wyciszenie się, a jednocześnie wymagają wysiłku fizycznego.

Turystyka wiejska to nie tylko wypoczynek, ale również wartości edukacyjne i poznawcze. Czynnik ekonomiczny sprawia, iż jest ona niezwykle atrakcyjna dla społeczności lokalnych, dając możliwość zwiększenia dochodów gospodarstw rolniczych oraz tworzenie nowych miejsc pracy w oparciu o rozwój usług okołoturystycznych. Turystom można organizować wypoczynek pobytowy oraz objazdowy, co zwiększa liczbę potencjalnych gości mających możliwość wyboru formy urlopu, ale także liczba osób potrzebnych do ich obsłużenia.

W Gminie Joniec w branży turystycznej (sekcja I: Usługi związane z zakwaterowaniem i usługi gastronomiczne) działają 3 podmioty gospodarcze.

Potencjał turystyczny Gminy Joniec został przedstawiony w rozdziale 9 niniejszej strategii.

10.3.5. Pozostałe usługi

W Gminie Joniec znajdują się takie sklepy samoobsługowe jak:

- Sklep spożywczo-przemysłowy Ewa Zgrzębska
- „Stonka” Sklep spożywczo-przemysłowy

Szpitale

Na terenie Gminy Joniec nie ma zlokalizowanych szpitali. Tutejsi mieszkańcy w zakresie stacjonarnej opieki zdrowotnej, korzystają przede wszystkim z usług Samodzielnego Publicznego Zespołu Zakładów Opieki Zdrowotnej im. Marszałka Józefa Piłsudskiego w Płońsku.

Przychodnie

Świadczenia ambulatoryjnej opieki zdrowotnej dla mieszkańców Gminy Joniec realizowane są przez Niepubliczny Zespół Zakładów Opieki Zdrowotnej "PALIUM" sp. z o.o. Przychodnia w Jońcu.

Apteki

Na terenie Gminy Joniec funkcjonuje jedna apteka.

10.3.6. Usługi otoczenia biznesu

W Gminie Joniec znajdują się następujące placówki bankowe:

- Bank Spółdzielczy w Płońsku Bankowy Punkt Obsługi w Jońcu, Joniec 29 (w budynku Urzędu Gminy).

11. Potencjał materialno-finansowy gminy

11.1. Majątek komunalny

11.1.1. Nieruchomości budynkowe i inne komunalne obiekty/urządzenia

Ustawową definicję mienia komunalnego zawiera art. 43 ustawy z dnia 8 marca 1990 roku o samorządzie gminnym (Dz.U. z 2013 roku, poz. 594 - z późniejszymi zmianami). Zgodnie z tym przepisem mieniem komunalnym jest własność i inne prawa majątkowe, należące do poszczególnych gmin i ich związków oraz mienie innych gminnych osób prawnych, w tym przedsiębiorstw. W skład mienia komunalnego wchodzą zatem wyłącznie prawa majątkowe, nie wchodzą natomiast prawa niemajątkowe, w stosunku zarówno do dóbr materialnych, jak i niematerialnych. Oprócz własności gminie i innym gminnym osobom prawnym mogą przysługiwać inne prawa majątkowe, np. użytkowanie wieczyste, ograniczone prawa rzeczowe, wierzytelności itp. Mienie komunalne to także środki finansowe, które mogą pochodzić z różnych źródeł. Generalnie można stwierdzić, że mienie komunalne obejmuje aktywa.

Poniżej zamieszczono wykaz mienia komunalnego Gminy Joniec według stanu na dzień 31.12.2015r.

Wyszczególnienie
Urząd Gminy Joniec
Budynki Zespołu Szkół w Jońcu
Budynek Szkoły Podstawowej w Królewie
Swietlica w Omięcinach
Remiza strażacka w Soboklęszczu
Budynek po byłej szkole w Szumlinie

Źródło: dane Urzędu Gminy w Jońcu

W Gminie Joniec nie ma mieszkań komunalnych.

11.2. Budżet i inwestycje gminy

11.2.1. Dochody budżetu gminy

W dużym stopniu odbiciem poziomu rozwoju gospodarczego gminy jest jej budżet – dochody własne, w tym wpływy podatkowe. Budżet Gminy Joniec ilustrują poniższe tabele.

Tabela 53. Dochody budżetu gminy wg rodzajów

Wyszczególnienie	w tys. zł		
	2013	2014	2015
OGÓŁEM	6 613 771,48	6 574 476,84	7 030 497,22
Dochody własne	2 602 175,66	2 849 223,39	3 295 312,09
w tym:			
Podatek od nieruchomości	1 137 732,09	1 226 811,20	1 332 376,34
Podatek od środków transportowych	14 143,00	17 445,00	21 529,00
Podatek rolny i leśny	276 339,57	278 386,26	288 375,57
Opłata skarbowa	16 430,00	18 239,75	21 145,00
Wpływy ze sprzedaży mienia komunalnego	-	20 500,00	3 050,00
Wpływy z usług	-	-	-
Dochody z dzierżawy i leasingu	13 486,97	22 558,48	24 867,64
Inne dochody własne	377 755,95	398 795,84	627 378,19
Udziały w podatkach stanowiących dochód budżetu państwa	-	-	-
od osób prawnych	1 098,08	753,86	699,35
od osób fizycznych	763 190,00	865 733,00	975 891,00
Dotacje celowe z budżetu państwa	1 150 850,82	1 512 646,45	1 400 222,13
Na zadania gminy: zlecone	104 839,61	261 504,63	118 876,83
Powierzone	944 286,21	953 859,95	1 068 129,20
Własne	96 725,00	291 301,87	213 216,10
Subwencje ogólne z budżetu państwa	2 860 745,00	2 212 607,00	2 334 963,00
Dofinansowanie zadań własnych ze źródeł pozabudżetowych	-	-	-

Źródło: dane Urzędu Gminy w Jońcu

O możliwościach rozwojowych danej jednostki terytorialnej w dużej mierze stanowi udział dochodów własnych w dochodach ogółem. W roku 2015 stanowiły one 46,87%, średnia dla gmin w Polsce (48,20%).

11.2.2. Wydatki budżetu gminy

Poniżej zamieszczone tabele prezentują wydatki budżetu Gminy Joniec w latach 2013-2015.

Tabela 54. Wydatki budżetu gminy

Wyszczególnienie	w tys. zł		
	2013	2014	2015
OGÓŁEM			
w tym: **Dotacje**	3 505,81	268 251,75	75 555,74
Świadczenia na rzecz osób fizycznych	835 592,14	900 433,79	981 359,65
Wydatki bieżące jednostek budżetowych	6 139 364,23	6 523 889,36	6 808 902,77
w tym: Wynagrodzenia oraz składki na ubezp. społ. i f. pracy	3 549 314,24	3 644 841,45	3 817 865,33
Zakup materiałów i usług	1 060 371,49	1 448 642,40	1 414 034,76
w tym: energia	114 160,18	125 047,25	135 300,65
Rozliczenia z bankami	10 219,29	4 577,87	13 118,14
Wydatki majątkowe	120 808,85	307 246,09	415 996,04
W tym inwestycyjne	120 808,85	307 246,09	415 996,04
w tym: na budynki i budowle	120 808,85	67 661,10	381 064,04

Źródło: dane Urzędu Gminy w Jońcu

II. DIAGNOZA JAKOŚCIOWA

Wprowadzenie

Prace nad diagnozą do Strategii były prowadzone przez **Zespół Zadaniowy do opracowania Strategii Rozwoju Gminy Joniec na lata 2016-2026,** do którego zostało zaproszonych 60 osób reprezentujących partnerów społeczno-gospodarczych Gminy. Praca była realizowana w ramach 3 podzespołów tematycznych:

Podzespół I – do spraw społecznych	***Zaspokojenie potrzeb mieszkańców***
Podzespół II - do spraw zasobów i potencjałów Gminy	***Infrastruktura techniczna, potencjał i ład przestrzenny, potencjał ekologiczny, potencjał ludzki, potencjał kulturowy***
Podzespół III - do spraw gospodarczych i promocji Gminy	***Gospodarka i promocja Gminy***

Poniżej zamieszczono listy obecności ze spotkań poszczególnych podzespołów tematycznych, które dotyczyły identyfikacji problemów i czynników rozwojowych:

06.04.2016 Podzespół I godz. 9.00 – 11.45

1. Beszczyńska Dorota - Pracownik Urzędu Gminy w Jońcu
2. Czerniakowska Jadwiga – Radna i sołtys wsi Soboklęszcz
3. Czerniakowski Marek – Wójt Gminy Joniec
4. Janiszewski Wojciech – Prezes Zarzadu gminnego OSP
5. Kocimska Magdalena – pracownik socjalny GOPS
6. Kilik Edward – sołtys miejscowości Omięciny
7. Kowalska Anna – Pracownik Urzędu Gminy w Jońcu
8. Matuszewska Ewa – Pracownik Urzędu Gminy w Jońcu
9. Obojski Zygmunt – sołtys Popielżyna Górnego
10. Oleksiak Katarzyna – Pracownik Urzędu Gminy w Jońcu
11. Pierzchała Krystyna – sołtys wsi Joniec///
12. Przygódzka Bogumiła – Gminny Ośrodek Pomocy Społecznej w Jońcu
13. Tomczak Ryszard – Inspektor ds. obsługi Rady Gminy
14. Zasoński Waldemar – radny Popielżyn Górny

06.04.2016 Podzespół II godz. 12.00 – 14.30

1. Chludziński Marek – Pracownik Urzędu Gminy w Jońcu
2. Jaworska Bożena – Dyrektor Zespołu Szkół w Jońcu
3. Kowalska Anna – Urząd Gminy w Jońcu, stanowisko ds. obsługi kasy
4. Marczak Monika – Pracownik Urzędu Gminy w Jońcu
5. Podczaski Mirosław – Sołtys miejscowości Popielżyn Zawady
6. Poświata Magdalena – Sołtys miejscowości Joniec-Kolonia
7. Sawicki Tomasz – Radny gminy Joniec
8. Sobczyńska Dorota – Pracownik Zespołu Szkól w Jońcu
9. Sosiński Janusz - Radny gminy Joniec
10. Strzelczak Donata – Sołtys miejscowości Osiek

06.04.2016 Podzespół III godz. 14.45 – 16.30

1. Czerniakowski Marek – Wójt Gminy Joniec
2. Domański Marcin – Radny Gminy Joniec
3. Derkacz-Kazimierczak Grażyna – Właściciel sklepu „Stonka”
4. Kowalska Anna – Pracownik Urzędu Gminy w Jońcu
5. Nowiński Grzegorz – Przewodniczący Rady Gminy w Jońcu
6. Pierścieniak Agnieszka – Kierownik Gminnej Biblioteki Publicznej w Jońcu
7. Tomczak Ryszard – Inspektor ds. obsługi Rady Gminy
8. Ziemkiewicz Mieczysław – sołtys wsi Nowa Wrona

Diagnoza jakościowa do Strategii Rozwoju Gminy Joniec na lata 2016-2026 została opracowana na podstawie wyników prac Zespołu Roboczego ds. Strategii Rozwoju Gminy Joniec na lata 2016-2026

oraz Przedstawicieli Urzędu Gminy:

Imię i nazwisko	Stanowisko
Anna Kowalska Ryszard Tomczak	ds. obsługi kasy ds. obsługi Rady Gminy

Konsultanci Fundacji Terra Humana, Warszawa:

1. Paweł Mentelski — Konsultant i moderator, prace redakcyjne
2. Jarosław Bittel — Konsultant i moderator, prace redakcyjne
3. Tomasz Bartnicki — Konsultant, prace redakcyjne
4. Maciej Jednakiewicz — Konsultant
5. Justyna Kostecka — Prace analityczne i redakcyjne
6. Barbara Kurczab — Prace redakcyjne

Zapisy zawarte w ocenie problemów i analizie SWOT są odzwierciedleniem sposobu widzenia aktualnej sytuacji przez członków Zespołu Roboczego ds. Strategii Rozwoju Gminy Joniec na lata 2016-2026 oraz wynikają z analizy dokumentu „Diagnoza ilościowa do Strategii Rozwoju Gminy Joniec na lata 2016-2026". Analiza ta ma charakter prospektywny. Oznacza to, iż szczególne znaczenie mają te czynniki (problemy), które będą wpływały na sytuację w przyszłości.

W trakcie prac warsztatowych ich uczestnicy zidentyfikowali problemy w następujących zakresach:

- zaspokojenia potrzeb mieszkańców gminy;
- infrastruktury technicznej, ładu przestrzennego, potencjału ekologicznego, potencjału ludzkiego i potencjału kulturowego gminy;
- w sferze gospodarczej i promocji gminy.

Problem jest tu rozumiany, jako nieakceptowana sytuacja odnosząca się do podmiotu strategii, uniemożliwiająca utrzymanie pożądanego stanu lub osiągnięcie zamierzonych celów/rezultatów. Problem, to także nieakceptowany skutek oddziaływania wewnętrznych lub zewnętrznych czynników rozwojowych.

W rozdziale II przedstawione są problemy określone w zespołach roboczych dla każdego z zakresów.

Świadomość i rozumienie sytuacji przedstawionej w ocenie problemów i analizie SWOT stanowiły punkt odniesienia do ustalania celów i zadań realizacyjnych oraz miały decydujący wpływ na kształt strategii.

Przedstawiona w rozdziałach II i III analiza stanu Gminy Joniec ma charakter oceny jakościowej, natomiast opis faktograficzny stanu gminy został zaprezentowany w dokumencie „Diagnoza ilościowa do Strategii Rozwoju Gminy Joniec na lata 2016-2026".

Istotnym uzupełnieniem analizy problemów i analizy SWOT dokonanej przez Zespół Zadaniowy jest ocena sytuacji Gminy dokonana w badaniach ankietowych skierowanych do mieszkańców Gminy. Raport z wynikami badań przeprowadzonych wśród mieszkańców Gminy w okresie od 07.01.2016r. do 01.02.2016r. jest załącznikiem do niniejszej Diagnozy jakościowej.

1. Analiza problemów gminy

1.1. Problemy w zakresie zaspokojenia potrzeb mieszkańców

1.1.1. Zabezpieczenie materialne

Pojęcie „zabezpieczenia materialnego" zawiera w sobie m.in. następujące elementy: źródła i poziom dochodów, struktura dochodów, możliwość aktywności zawodowej (możliwość zachowania, odtwarzania i powiększania dochodów), poziom satysfakcji materialnej.

W zakresie zabezpieczenia materialnego zostały zdiagnozowane następujące problemy:

- ograniczony lokalny rynek pracy zwłaszcza dla osób z wyższym wykształceniem, o wyższych kwalifikacjach;
- zatrudnienie w szarej strefie;
- niski poziom dochodów.

1.1.2. Schronienie

Pojęcie schronienia zawiera w sobie m.in. następujące elementy: mieszkalnictwo, możliwość samodzielnego zamieszkiwania, standard mieszkań, typ budynków mieszkalnych, skala ewentualnej bezdomności.

W zakresie „schronienia" zostały zdiagnozowane następujące problemy:

- brak mieszkań socjalnych;
- ograniczony dostęp do wody pitnej z sieci wodociągowej;
- obniżający się poziom wód powodujący okresowe braki wody w ujęciach indywidualnych;
- brak systemu kanalizacji.

1.1.3. Bezpieczeństwo zycia, zdrowia i mienia

Pojęcie bezpieczeństwa życia, zdrowia i mienia zawiera w sobie następujące elementy: zagrożenia przestępczością, zagrożenia spokoju publicznego, zagrożenia związane z ruchem komunikacyjnym, zagrożenia zdarzeniami losowymi.

W zakresie „bezpieczeństwa życia, zdrowia i mienia" zostały zdiagnozowane następujące problemy:

- relatywnie wysokie zagrożenie pożarowe i znaczne utrudnione możliwości prowadzenia akcji ratowniczych;
- zwiększone zagrożenie bezpieczeństwa pieszych użytkowników dróg.

1.1.4. Ochrona zdrowia i życia

Pojęcie ochrona zdrowia i życia zawiera w sobie m.in. następujące elementy: przeciętna długość trwania życia, umieralność niemowląt, zachorowalność, w tym na choroby przewlekłe, choroby cywilizacyjne, zagrożenia zdrowia i życia wynikające z zachowań patologicznych, udział niepełnosprawnych, dostęp do otwartego i zamkniętego lecznictwa, styl życia, skala ewentualnego niedożywienia, dostęp do wysokiej jakości żywności i wody pitnej.

W zakresie „ochrona zdrowia i życia" zostały zdiagnozowane następujące problemy:

- niedożywienie w rodzinach z niskimi dochodami;
- ograniczony dostęp do lekarzy specjalistów;
- bariery architektoniczne i komunikacyjne dla osób niepełnosprawnych.

1.1.5. Opieka

Pojęcie opieki zawiera w sobie m.in. następujące elementy: opieka nad: dziećmi, niepełnosprawnymi, osobami starszymi i osobami niedostosowanymi społecznie.

W zakresie „opieki" zostały zdiagnozowane następujące problemy:

- brak zorganizowanej oferty spędzania wolnego czasu dla seniorów;
- niedostateczna dostępność opieki przedszkolnej – brak przedszkola pracującego do godz. 17.00.

1.1.6. Rozwój ludzi

Pojęcie rozwoju ludzi zawiera w sobie m.in. następujące elementy: długość kształcenia szkolnego, jakość kształcenia, poziom wykształcenia mieszkańców, czas poświęcony rozwojowi fizycznemu, poziom rozwoju fizycznego, czas na rozwój emocjonalny i duchowy.

W zakresie „rozwoju ludzi" zostały zdiagnozowane następujące problemy:

- zbyt mała powierzchnia bazy lokalowej w Zespole Szkół w Jońcu;
- brak stołówek w szkołach;
- niewystarczająco rozwinięta baza sportowo-dydaktyczna szkół;
- brak ogólnodostępnych placów zabaw w sołectwach.

1.1.7. Kultura, sport, rekreacja, wypoczynek, przyjemności

Pojęcie kultury, sportu, rekreacji, wypoczynku, przyjemności zawiera w sobie następujące elementy: ilość czasu wolnego, dostęp do różnorodnych form rekreacji i wypoczynku, jakość (poziom rekreacji i wypoczynku), poziom biernego uczestnictwa w kulturze, poziom uczestnictwa czynnego w kulturze, dostęp do różnorodnej oferty kulturalnej, możliwość oddziaływania na otoczenie materialne i społeczne.

W zakresie „kultury, sportu, rekreacji, wypoczynku, przyjemności" zostały zdiagnozowane następujące problemy:

- niski poziom uczestnictwa mieszkańców w kulturze;
- ograniczony dostęp do imprez i wydarzeń rozrywkowo-kulturalnych;
- niska jakość oferty biblioteki gminnej ze względu na warunki lokalowe;
- słaba dostępność oferty spędzania wolnego czasu, w tym rekreacyjnej.

1.1.8. Kontakty społeczne, więź grupowa, tożsamość z gminą

Pojęcie kontaktów społecznych, więzi grupowej, tożsamości z gminą zawiera w sobie m.in. następujące elementy: swoboda i łatwość kontaktów przestrzennych, stopień integracji społeczności lokalnych, poczucie tożsamości z gminą, stopień zorganizowania społeczności lokalnych, możliwość aktywności pozazawodowej, uczestnictwo w zarządzaniu gminą, tolerancyjność, ofiarność, lojalność grupowa, wartości moralne, poziom satysfakcji niematerialnej.

W zakresie „kontaktów społecznych, więzi grupowej, tożsamości z gminą" zostały zdiagnozowane następujące problemy:

- ograniczone możliwości działalności organizacji pozarządowych, w tym lokalowe;
- niezadowalająca aktywność obywatelska mieszkańców.

1.1.9. Swoboda i łatwość kontaktów przestrzennych

Pojęcie swobody i łatwości kontaktów przestrzennych zawiera w sobie następujące elementy: różnorodność, niezawodność i wygoda w nawiązywaniu kontaktów, koszt kontaktów oraz czas zużywany na realizowanie kontaktów.

W zakresie „swobody i łatwości kontaktów przestrzennych" zostały zdiagnozowane następujące problemy:

- ograniczona dostępność Internetu na terenie gminy;
- występujące zjawisko wykluczenia cyfrowego;
- ograniczona dostępność komunikacji publicznej w wielu sołectwach.

1.2. Problemy w zakresie potencjałów i zasobów gminy

1.2.1. Zasoby techniczne

W skład zasobów technicznych w gminie wchodzą budynki i budowle, infrastruktura techniczna, infrastruktura społeczna, systemy zabezpieczeń przed: powodzią, ogniem i skażeniem oraz systemy eksploatacji i odnowy zasobów technicznych.

W zakresie zasobów technicznych zdiagnozowano następujące problemy:

- wysoka energochłonność i zły stan techniczny budynków komunalnych i remiz strażackich;
- niedostosowanie bazy lokalowej oddziałów przedszkolnych do przepisów prawa, które zaczną obowiązywać w przyszłości (2019 r.);
- niedostatecznie rozwinięta baza sportowo-dydaktyczna;
- brak dostępności gazu sieciowego;
- brak bazy mieszkalnictwa socjalnego;
- słabo rozwinięta sieć wodociągowa;
- spadki ciśnienia wody w istniejących wodociągach;
- brak systemu odprowadzania i oczyszczania ścieków komunalnych;
- zły stan techniczny nawierzchni części dróg asfaltowych przebiegających przez gminę;
- niski standard dróg gminnych;
- stan i standard mostów niedostosowany do potrzeb użytkowników;
- brak chodników dla pieszych w części sołectw oraz zły stan techniczny istniejących chodników;
- brak oświetlenia na znacznej części dróg oraz przestarzała istniejąca technologia oświetleniowa (na znacznej części dróg);
- niedostateczna ilość miejsc parkingowych;
- brak zagospodarowania przystanku kolejowego „Wkra”;
- brak cmentarza komunalnego;
- w znacznej części przestarzałe wyposażenie OSP (w tabor);
- brak możliwości poboru wody sieciowej do celów gaśniczych;
- słabo rozwinięta infrastruktura turystyczna i rekreacyjna.

1.2.2. Potencjał i ład przestrzenny

W ramach potencjału i ładu przestrzennego pod uwagę brana jest dostępność terenów i stan zagospodarowania przestrzennego.

W zakresie potencjału i ładu przestrzennego zdiagnozowano następujące problemy:

- nieuporządkowana gospodarka przestrzenna gminy.

1.2.3. Potencjał kulturowy

Potencjał kulturowy to obiekty zabytkowe, przedmioty kultury materialnej, tradycje, zwyczaje, zdolność do jego zachowania, upowszechniania i udostępniania.

W zakresie potencjału kulturowego zdiagnozowano następujące problemy:

- brak inwentaryzacji gminnych obiektów zabytkowych;
- słabo wyeksponowane i wypromowane obiekty zabytkowe;
- zanik lokalnych tradycji i zwyczajów;
- stan techniczny zabytków.

1.2.4. Potencjał ekologiczny

Potencjał ekologiczny to zasoby naturalne, systemy i urządzenia proekologiczne, a także ekoświadomość.

W ramach potencjału ekologicznego wskazano następujące problemy:

- zanieczyszczenie brzegów rzeki Wkry;
- dzikie wysypiska śmieci w lasach i rowach przydrożnych;
- duża ilość budynków z pokryciem azbestowym;
- wypalanie traw;
- niszczenie brzegów rzek i drzewostanów przez bobry;

- nieszczelnie upraw i łąk przez dzikie zwierzęta (dziki, łosie, sarny);
- duża ilość bezpańskich psów i kotów;
- zanieczyszczenie wód gruntowych, płynących i gleb ściekami komunalnymi;
- zanieczyszczenie powietrza niską emisją zwłaszcza w okresie grzewczym;
- niski stopień wykorzystania odnawialnych źródeł energii;
- niska świadomość mieszkańców w zakresie konieczności ochrony środowiska.

1.2.5. Potencjał ludzki

Pojęcie potencjału ludzkiego zawiera przede wszystkim w sobie aspekt demograficzny/biologiczny, dotyczy także kwalifikacji zawodowych oraz postaw społecznych.

W ramach pojęcia potencjału ludzkiego zdiagnozowano następujące problemy:

- starzejące się społeczeństwo gminy;
- niska aktywność zawodowa mieszkańców;
- pojawiający się problem dziedziczenia biedy;
- roszczeniowość postaw społecznych;
- mała aktywność części mieszkańców w sprawach publicznych;
- niski udział w kulturze;
- choroby społeczne – uzależnienie od Internetu, gier komputerowych, telewizji.

1.3. Problemy w zakresie gospodarki i promocji

1.3.1. Mikroprzedsiębiorstwa, MŚP, duże przedsiębiorstwa, rolnictwo, turystyka, rynek pracy, instytucje otoczenia biznesu, konkurencyjna współpraca, polityka gospodarcza i promocja gminy

Problemy zgłoszone w zakresie „gospodarki i promocji Gminy”:

- zbyt mała liczba podmiotów gospodarczych;
- słabo rozwinięta, niskiej jakości oferta turystyczna;
- ograniczone możliwości prowadzenia małego handlu (targowiskowego).

1.3.2. Rolnictwo

Problemy:

- Słaba kondycja gospodarstw rolnych.

1.3.3. Rynek pracy

Problemy:

- Mała podaż wykwalifikowanej zawodowo kadry na lokalnym rynku pracy**.**

1.3.4. Polityka gospodarcza i promocja gospodarcza gminy

Problemy:

- brak wolnych gruntów komunalnych na cele inwestycyjne;
- niedostateczna promocja gospodarcza gminy;
- brak spójnej oferty turystycznej gminy.

2. Czynniki rozwojowe

2.1. Czynniki rozwojowe w zakresie zaspokajania potrzeb mieszkańców

W trakcie spotkań warsztatowych uczestnicy identyfikowali czynniki sprzyjające (mocne strony i szanse) oraz niesprzyjające (słabości i zagrożenia) w sferze społecznej gminy. Identyfikacja dokonana została odrębnie dla czynników rozwojowych wewnętrznych (mocne strony i słabości), odnoszących się do gminy (na które gmina w dużym stopniu może wpływać) oraz czynników rozwojowych zewnętrznych (szanse i zagrożenia) odnoszących się do otoczenia gminy (na które gmina nie może wpływać lub może wpływać tylko w bardzo ograniczonym stopniu).

Mocne strony Gminy	Słabości Gminy
+ atrakcyjne położenie gminy Joniec. Odległość z Jońca do: ✓ Warszawy 50 km; ✓ Ciechanowa 30 km; ✓ Pułtuska 35 km; ✓ Płońska 12 km; ✓ Nasielska 15 km; + walory przyrodnicze i krajobrazowe; + lokalizacja Nadwkrzańskiego Obszaru Chronionego Krajobrazu oraz Krysko-Jonieckiego Obszaru Chronionego Krajobrazu w części gminy; + brak źródeł zanieczyszczeń przemysłowych; + współpraca z Lokalną Grupą Działania „Przyjazne Mazowsze"; + rozwijająca się mikro i mała przedsiębiorczość; + bogate tradycje rolnicze; + rozwijająca się baza oświatowa.; + rozwinięta, prywatna infrastruktura sportów wodnych (kajaki); + funkcjonujące organizacje pozarządowe (w tym OSP, Stowarzyszenie Emerytów i Rencistów Gminy Joniec „Senior").	– niska jakość gleb; – szkody rolnicze powodowane przez dzikie zwierzęta; – niska siła nabywcza na lokalnym rynku; – w dużej części słabe ekonomicznie gospodarstwa rolne; – brak gospodarstw ekologicznych; – brak innowacyjności w większości lokalnych podmiotów; – zbyt mało podmiotów świadczących usługi w branży turystycznej; – niski standard i jakość dróg na terenie gminy; – zaniedbane części centrów miejscowości; – chaotyczna zabudowa; – niskie kwalifikacje zawodowe osób bezrobotnych; – roszczeniowe postawy pracowników; – brak instytucji informujących przedsiębiorców o potencjalnych, zewnętrznych źródłach finansowania inwestycji; – brak lokali do zagospodarowania na mieszkania socjalne, kryzysowe; – brak dostępu do gazu sieciowego; – duża ilość domków letniskowych na terenach leśnych, wąskie drogi, brak dostępu do wody na cele gaśnicze – wzrost zagrożenia pożarowego, utrudniania w podejmowaniu akcji ratowniczych; – brak chodników dla pieszych w dużej części miejscowości; – oddalenie od głównych tras komunikacyjnych; – zły stan infrastruktury drogowej stwarzający zagrożenia dla użytkowników dróg; – brak żłobka; – brak samodzielnego/wydzielonego obiektu przedszkola; – brak zorganizowanych form opieki dziennej dla seniorów; – utrzymująca się relatywnie duża liczba osób korzystających z różnych form pomocy społecznej; – brak Gminnego Ośrodka Kultury – centralnego obiektu kultury; – zła infrastruktura biblioteki gminnej; – brak świetlic wiejskich w wielu sołectwach;

	– zły stan techniczny i nieuregulowany stan prawny istniejących świetlic; – słabo rozwinięta infrastruktura rekreacyjna; – brak terenów gminnych możliwych do zorganizowania infrastruktury sportowej, rekreacyjnej – brak zorganizowanych miejsc postojów dla turystów i kajakarzy wzdłuż brzegów rzeki Wkry; – brak lokali dla działalności organizacji pozarządowych; – nieuregulowany stan prawny remiz strażackich.
Szanse w otoczeniu	**Zagrożenia w otoczeniu**
+ dostępne środki dotacyjne na uruchamianie i rozwój działalności gospodarczej; + rozwój sektora ekonomii społecznej; + szkolenia zawodowe realizowane przez Powiatowy Urząd Pracy w Płońsku; + dofinansowanie przez PUP aktywizacji zawodowej tj. stażu i prac społ. użytecznych; + możliwość pozyskania środków na rozwój lub uruchomienie działalności gospodarczej w ramach Lokalnej Strategii Rozwoju LGD „Przyjazne Mazowsze"; + możliwość pozyskania środków na różnicowanie działalności gospodarstw rolnych w ramach Lokalnej Strategii Rozwoju LGD „Przyjazne Mazowsze"; + wspieranie tworzenia i utrzymania miejsc pracy dla osób niepełnosprawnych przez PFRON; + dopłaty bezpośrednie (ze środków UE) do gospodarstw rolnych; + atrakcje turystyczne w najbliższym otoczeniu; + wzrastający popyt na usługi turystyczne (w tym agroturystyki).	– skomplikowane procedury formalno-prawne przygotowywania i realizacji inwestycji budowlanych (np. pozwolenia na budowę, nadzór, geodezja); – wysokie koszty budowy instalacji do wykorzystania odnawialnych źródeł energii; – niedostateczna informacja na temat istniejących kredytów i dotacji na inwestycje proekologiczne; – wysokie obciążenia podatkowe przedsiębiorców; – wysokie koszty pracy; – małe wykorzystanie potencjału wzrostu technologii informacyjno-komunikacyjnych (ICT); – silna konkurencja dla lokalnych przedsiębiorców ze strony firm zlokalizowanych w Warszawie i w pobliżu; – zbyt niska różnica między wynagrodzeniem minimalnym a zasiłkiem dla bezrobotnych; – odchodzenie wysoko wykwalifikowanych pracowników do większych ośrodków gospodarczych, – system szkolnictwa zawodowego niespełniający oczekiwań absolwentów i pracodawców, – ograniczone rynki zbytu, – niska opłacalność produkcji rolnej, – bardzo ograniczona dostępność środków pomocowych na rozwój, – niedostateczna pomoc państwa w tworzeniu miejsc pracy, – brak publicznej płaszczyzny kontaktów, konsultacji i współdziałania przedsiębiorców z otoczeniem biznesu i z sektorem publicznym oraz organizacjami pozarządowymi.

2.2. Czynniki rozwojowe w zakresie potencjałów i zasobów gminy

W trakcie spotkań warsztatowych uczestnicy identyfikowali czynniki sprzyjające (mocne strony i szanse) oraz niesprzyjające (słabości i zagrożenia) w sferze zasobów i potencjałów gminy. Identyfikacja dokonana została odrębnie dla czynników rozwojowych wewnętrznych (mocne strony i słabości), odnoszących się do gminy (na które gmina w dużym stopniu może wpływać) oraz czynników rozwojowych zewnętrznych (szanse i zagrożenia) odnoszących się do otoczenia gminy (na które gmina nie może wpływać lub może wpływać tylko w bardzo ograniczonym stopniu).

Atuty Gminy	Słabości Gminy

+ podjęte prace nad Miejscowym Planem Zagospodarowania Przestrzennego; + lokalizacja części Nadwkrzańskiego Obszaru Chronionego Krajobrazu oraz Krysko-Jonieckiego Obszaru Chronionego Krajobrazu w części gminy; + aktywne jednostki Ochotniczej Straży Pożarnej; + systematyczne doposażenie szkół w sprzęt informatyczny; + przykłady wykorzystania odnawialnych źródeł energii; + liczne zabytki; + współpraca gminy z lokalnym organizacjami pozarządowymi; + funkcjonowanie Młodzieżowej Orkiestry Dętej; + atrakcyjność turystyczna gminy; + rozwinięta, prywatna infrastruktura sportów wodnych (kajaki).	– ujemny przyrost naturalny; – ucieczka młodych ludzi do miast ze względu na brak perspektyw (praca); – ograniczona dostępność pracowników ze specjalistycznym wykształceniem zawodowym; – obniżający się poziom wody w rzece Wkrze; – realtywnie niska lesistość; – brak akcji ogólno-gminnych podnoszących świadomość ekologiczną; – nieszczelne szamba, wylewanie zawartości na łąki i pola uprawne; – brak gminnej ewidencji zabytków; – brak oznakowania obiektów zabytkowych; – brak opracowań, mapy poglądowej zabytków na terenie gminy; – brak izby lokalnych tradycji i zwyczajów; – brak promocji lokalnych tradycji i zwyczajów; – brak organizacji harcerskiej i organizacji kultywujących dziedzictwo lokalne, – brak planu zagospodarowania przestrzennego gminy; – chaotyczna zabudowa; – nieuregulowany stan prawny zabudowy letniskowej na terenach leśnych; – nieuregulowany stan prawny większości terenów komunalnych i części dróg gminnych; – nieuregulowana sytuacja prawna dużej części nieruchomości na terenie gminy (świetlice, remizy strażackie); – zbyt mała ilość budynków komunalnych; – brak świetlic do organizacji zajęć pozalekcyjnych; – brak przepompowni w sieci wodociągowej; – rozproszona zabudowa znacznie podrażająca koszty budowy systemu odprowadzania i oczyszczania ścieków komunalnych; – drogi gminne w większości cechujące się nawierzchniami szutrowymi, zakrzaczeniem oraz drzewami rosnącymi w skrajni drogi, – zbyt wąskie drogi gminne, – brak odwodnienia części dróg (brak rowów i przepustów); – ograniczone możliwości zagospodarowania turystycznego brzegów rzeki Wkry; – mała liczba aktywnie działających organizacji pozarządowych; – bardzo ograniczone budżetowe możliwości inwestycyjne gminy.
Szanse w otoczeniu	**Zagrożenia w otoczeniu**
+ dostępne i planowane środki dotacyjne na uruchamianie i rozwój działalności gospodarczej; + dostępne i planowane środki dotacyjne na rozwój	– konkurencja innych ośrodków i regionów w pozyskiwaniu dotacji na rozwój; – skomplikowane procedury formalno-prawne

infrastruktury; + dostępne kredyty hipoteczne na budowę lub zakup mieszkań; + rozwój sektora ekonomii społecznej; + szkolenia zawodowe realizowane przez Powiatowy Urząd Pracy (PUP); + dofinansowanie przez PUP aktywizacji zawodowej tj. stażu i prac społ. użytecznych; + organizowanie giełd pracy; + wspieranie tworzenia i utrzymania miejsc pracy dla osób niepełnosprawnych przez PFRON; + wzrost akceptacji społecznej dla działań zrównoważonego rozwoju; + istniejące różne programy dotacyjne aktywizujące organizacje pozarządowe.	przygotowywania i realizacji inwestycji budowlanych (np. pozwolenia na budowę, nadzór, geodezja); – sztywna interpretacja przepisów dotycząca zagospodarowania przestrzennego – ograniczenia; – niekorzystne (bardzo restrykcyjne) prawo budowlane w zakresie odbioru obiektów budowlanych służących działalności gospodarczej; – zwiększanie zadań zleconych gminom bez odpowiedniego wsparcia finansowego; – skomplikowane procedury uzyskania dotacji zewnętrznych na poprawę stanu technicznego zasobów komunalnych; – rosnące koszty budowy, remontów, modernizacji i utrzymania infrastruktury, – wysokie koszty budowy instalacji do wykorzystania odnawialnych źródeł energii; – trudne uwarunkowania uruchamiania i prowadzenia działalności organizacji pozarządowych.

2.3. Czynniki rozwojowe w zakresie gospodarki i promocji gminy

W trakcie spotkań warsztatowych uczestnicy identyfikowali czynniki sprzyjające (mocne strony i szanse) oraz niesprzyjające (słabości i zagrożenia) w sferze gospodarki i promocji gminy. Identyfikacja dokonana została odrębnie dla czynników rozwojowych wewnętrznych (mocne strony i słabości), odnoszących się do gminy (na które gmina w dużym stopniu może wpływać) oraz czynników rozwojowych zewnętrznych (szanse i zagrożenia) odnoszących się do otoczenia gminy (na które gmina nie może wpływać lub może wpływać tylko w bardzo ograniczonym stopniu).

Mocne strony Gminy	Słabości Gminy
+ atrakcyjne dla inwestorów i turystów położenie gminy Joniec. Odległość z Jońca do: ✓ Warszawy 50 km; ✓ Ciechanowa 30 km; ✓ Pułtuska 35 km; ✓ Płońska 12 km; ✓ Nasielska 15 km; + walory przyrodnicze i krajobrazowe gminy; + atrakcje turystyczne: rzeka Wkra i spływy kajakowe, tereny leśne itp. + zasoby dziedzictwa kulturowego; + współpraca z Lokalną Grupą Działania „Przyjazne Mazowsze"; + rozwijająca się mikro i mała przedsiębiorczość w szczególności w branżach: handlowej, budowlanej, transportowej, gastronomicznej i stolarskiej; + atrakcyjność pod względem rozwoju zabudowy letniskowej; +	– niska jakość gleb; – szkody rolnicze powodowane przez dzikie zwierzęta; – niska siła nabywcza na lokalnym rynku; – w dużej części słabe ekonomicznie gospodarstwa rolne; – niewielkie powierzchniowo, rozdrobnione gospodarstwa rolne; – brak gospodarstw ekologicznych; – słaby rozwój pozarolniczej działalności w nierentownych gospodarstwach rolnych; – mała liczba gospodarstw agroturystycznych; – brak innowacyjności w większości lokalnych podmiotów; – zbyt mało podmiotów świadczących usługi w branży turystycznej; – brak miejsc eksponujących dziedzictwo lokalne; – brak mapy/przewodnika po atrakcjach turystycznych gminy; – zbyt mało tras i szlaków turystycznych, historycznych, edukacyjnych;

	– niski standard i jakość dróg na terenie gminy; – zaniedbane części centrów miejscowości; – niskie kwalifikacje osób bezrobotnych; – roszczeniowe postawy pracowników; – brak instytucji informujących przedsiębiorców o potencjalnych zewnętrznych źródłach finansowania inwestycji; – niezadowalający dostęp do usług bankowych; – małe dochody budżetowe.
Szanse w otoczeniu	**Zagrożenia w otoczeniu**
+ dostępne środki dotacyjne na uruchamianie i rozwój działalności gospodarczej; + rozwój sektora ekonomii społecznej; + szkolenia zawodowe realizowane przez Powiatowy Urząd Pracy (PUP); + dofinansowanie przez PUP aktywizacji zawodowej tj. stażu i prac społ. użytecznych; + możliwość pozyskania środków na rozwój lub uruchomienie działalności gospodarczej w ramach Lokalnej Strategii Rozwoju LGD „Przyjazne Mazowsze"; + wspieranie tworzenia i utrzymania miejsc pracy dla osób niepełnosprawnych przez PFRON; + dopłaty bezpośrednie (ze środków UE) do gospodarstw rolnych; + wzrastający popyt na usługi turystyczne (w tym agroturystyki).	– skomplikowane procedury formalno-prawne przygotowywania i realizacji inwestycji budowlanych (np. pozwolenia na budowę, nadzór, geodezja); – wysokie koszty budowy instalacji do wykorzystania odnawialnych źródeł energii; – niedostateczna informacja na temat istniejących kredytów i dotacji na inwestycje proekologiczne; – wysokie obciążenia podatkowe przedsiębiorców; – wysokie koszty pracy; – sposób przeprowadzania przetargów (zawierania kontraktów) zorientowany na duże przedsiębiorstwa; – silna konkurencja dla lokalnych przedsiębiorców ze strony firm zlokalizowanych w Warszawie i w pobliżu; – zbyt niska różnica między wynagrodzeniem minimalnym a zasiłkiem dla bezrobotnych; – odchodzenie wysoko wykwalifikowanych pracowników do większych ośrodków gospodarczych, – system szkolnictwa zawodowego niespełniający oczekiwań absolwentów i pracodawców, – ograniczone rynki zbytu dla lokalnej produkcji, – niska opłacalność produkcji rolnej, – ograniczona dostępność środków pomocowych na rozwój, – niedostateczna pomoc państwa w tworzeniu miejsc pracy, – brak publicznej płaszczyzny kontaktów, konsultacji i współdziałania przedsiębiorców z otoczeniem biznesu i z sektorem publicznym oraz organizacjami pozarządowymi.

III. STRATEGIA ROZWOJU GMINY JONIEC

Prace nad strategią były prowadzone przez **Zespół Roboczy ds. Strategii Rozwoju Gminy Joniec na lata 2016-2026,** do którego zostało zaproszonych 60 osób reprezentujących partnerów społeczno-gospodarczych Gminy. Praca była realizowana w ramach 3 podzespołach tematycznych:

Podzespół I – do spraw społecznych	***Zaspokojenie potrzeb mieszkańców***
Podzespół II - do spraw zasobów i potencjałów Gminy	***Infrastruktura techniczna, potencjał i ład przestrzenny, potencjał ekologiczny, potencjał ludzki, potencjał kulturowy***
Podzespół III - do spraw gospodarczych i promocji Gminy	***Gospodarka i promocja Gminy***

Poniżej zamieszczono listy obecności ze spotkań poszczególnych podzespołów tematycznych, które dotyczyły sformułowania celów strategicznych i operacyjnych oraz zadań realizacyjnych:

07.04.2016 Podzespół I godz. 9.00 – 11.30

1. Beszczyńska Dorota - Pracownik Urzędu Gminy w Jońcu
2. Czerniakowski Marek – Wójt Gminy Joniec
3. Janiszewski Wojciech – prezes zarządu gminnego OSP
4. Kocimska Magdalena - Gminny Ośrodek Pomocy Społecznej w Jońcu
5. Kilik Edward – sołtys Omięciny
6. Kowalska Anna – Pracownik Urzędu Gminy w Jońcu
7. Matuszewska Ewa – Pracownik Urzędu Gminy w Jońcu
8. Obojski Zygmunt – Sołtys wsi Popielżyn Górny
9. Oleksiak Katarzyna – Pracownik Urzędu Gminy w Jońcu
10. Przygódzka Bogumiła – Gminny Ośrodek Pomocy Społecznej w Jońcu
11. Sosiński Janusz – Radny Gminy Joniec
12. Tomczak Ryszard - Pracownik Urzędu Gminy w Jońcu

07.04.2016 Podzespół II godz. 11.45 – 14.30

1. Chludziński Marek - Pracownik Urzędu Gminy w Jońcu
2. Czerniakowski Marek – Wójt Gminy Joniec
3. Krzemiński Bartosz – Radny Gminy Joniec
4. Marczak Monika - Pracownik Urzędu Gminy w Jońcu
5. Morański Andrzej – Radny Gminy Joniec
6. Sawicki Tomasz – Radny Gminy Joniec
7. Sobczyńska Dorota – Pracownik Zespołu Szkół w Jońcu
8. Strzelczak Donata – sołtys wsi Osiek
9. Poświata Magdalena – sołtys wsi Joniec-Kolonia

07.04.2016 Podzespół III godz. 14.30 – 16.30

1. Derkacz-Kazimierczak Grażyna – Właściciel sklepu „Stonka”
2. Domański Marcin – Radny Gminy Joniec
3. Kowalska Anna - Pracownik Urzędu Gminy w Jońcu
4. Krzemiński Bartosz – Radny Gminy Joniec
5. Ks. Czarnomski Włodzimierz – Proboszcz parafii Joniec
6. Nowiński Grzegorz - Pracownik Urzędu Gminy w Jońcu
7. Pierścieniak Agnieszka – Kierownik Gminnej Biblioteki Publicznej w Jońcu
8. Rosiński Sylwester – sołtys wsi Proboszczewice

Dokument Strategii Rozwoju Gminy Joniec na lata 2016-2026 został opracowany na podstawie wyników prac Zespołu Roboczego ds. Strategii Rozwoju Gminy Joniec na lata 2016-2026.

oraz Przedstawicieli Urzędu Gminy:

Imię i nazwisko	Stanowisko
Anna Kowalska	ds. obsługi kasy
Ryszard Tomczak	ds. obsługi Rady Gminy

Konsultanci Fundacji Terra Humana, Warszawa:

Paweł Mentelski	Konsultant i moderator, prace redakcyjne
Jarosław Bittel	Konsultant i moderator, prace redakcyjne
Tomasz Bartnicki	Konsultant i moderator, prace redakcyjne
Maciej Jednakiewicz	Konsultant
Justyna Kostecka	Prace analityczne i redakcyjne
Barbara Kurczab	Prace redakcyjne

1. Wprowadzenie

Gmina jest wspólnotą samorządową tworzoną z mocy prawa przez mieszkańców na określonym terytorium, na którym splatają się złożone procesy społeczno-gospodarcze. Zaspokajanie potrzeb mieszkańców, rozwijanie infrastruktury technicznej i społecznej, ochrona środowiska naturalnego oraz rozwój gospodarczy warunkowane są wieloma czynnikami zewnętrznymi i wewnętrznymi.

Gmina jest instytucją, która jest ustawowo odpowiedzialna za zarządzanie określonym kompleksem przestrzenno-terytorialnym i sferami życia publicznego – za prowadzenie polityki rozwoju. W ustawie z dnia 6 grudnia 2006 r. o zasadach prowadzenia polityki rozwoju[21] w Art. 2. wskazuje się, że „Przez politykę rozwoju rozumie się zespół wzajemnie powiązanych działań podejmowanych i realizowanych w celu zapewnienia trwałego i zrównoważonego rozwoju kraju, spójności społeczno-gospodarczej regionalnej i przestrzennej, podnoszenia konkurencyjności gospodarki oraz tworzenia nowych miejsc pracy w skali krajowej, regionalnej lub **lokalnej**". W artykule 3 jest mowa o tym, kto ma prowadzić politykę rozwoju. I tak:

- w skali kraju – Rada Ministrów;
- w skali regionu – samorząd województwa;
- w skali lokalnej – samorząd powiatowy i gminny.

Kolejne wskazanie z cytowanej ustawy znajduje się w art. 4. – **„Politykę rozwoju prowadzi się na podstawie strategii rozwoju"**.

Zatem można przyjąć, że strategie rozwoju opracowuje się dla instytucji, które dostarczają usługi publiczne oraz inicjują i wspierają działania związane ze współdziałaniem partnerów społecznych w tych zakresach. Dokumenty takie winny spełniać standardy stosowane przez instytucje zarządzające środkami strukturalnymi UE. Głównymi standardami są: prowadzenie pracy z udziałem partnerów społecznych/interesariuszy oraz zgodność z wymaganiami wynikającymi z metodologii Zarządzania Cyklem Projektu (Project Cycle Management), przyjętej przez Komisję Europejską. Strategie mogą być opracowywane, jako całkowicie nowe lub aktualizacje istniejących dokumentów. W przypadku jednostek samorządu terytorialnego rekomendowane jest opracowywanie strategii zgodnie z zasadami zrównoważonego rozwoju. Strategie rozwoju mają charakter ogólny i są nadrzędne w stosunku do pozostałych dokumentów planistycznych danej instytucji.

Biorąc powyższe pod uwagę władze Gminy podjęły decyzję o opracowaniu Strategii Rozwoju Gminy. Od stycznia br. trwały konsultacje społeczne, pracował Zespół Roboczy ds. Strategii, odbywały się warsztaty diagnostyczno-projektowe z udziałem mieszkańców, reprezentantów instytucji, organizacji i innych podmiotów działających w Gminie.
Przy formułowaniu celów strategicznych uwzględnione zostały występujące uwarunkowania zawarte m.in. w Diagnozie ilościowej i Diagnozie jakościowej sytuacji społeczno-gospodarczej w Gminie Joniec.

Cele strategiczne dotyczą spraw, co do których gmina i partnerzy społeczni, każdy w zakresie swoich kompetencji, mogą podejmować autonomiczne działania. Autonomiczność działań oznacza, że gmina i partnerzy społeczni mają do tego prawo i nie są uwarunkowani decyzjami zewnętrznymi podejmowanymi poza gminą.

Proponowane w strategii cele i zadania służące ich realizacji, obejmują wszystkie sfery życia i funkcjonowania gminy. W pracach nad strategią wyodrębnione zostały trzy sfery funkcjonowania gminy prezentowane poniżej:

1. Sfera społeczna,
2. Sfera potencjałów i zasobów gminy,
3. Gospodarka i promocja gminy.

Tym samym Strategia Rozwoju Gminy Joniec na lata 2016-2026 jest dokumentem kierunkowym, swoistą mapą drogową, stanowiącą podstawę do podejmowania skoordynowanych działań przez wszystkich partnerów społecznych gminy.

[21] Dz. U. 2006 Nr 227 poz. 1658 z późn. zm.

Pozwala to na kompleksowe ujęcie zrównoważonego rozwoju gminy. Kompleksowe podejście, będące cechą planowania strategicznego powoduje, iż realizacja tak określonej strategii jest wspólnym zadaniem władz samorządowych i wszystkich parterów społecznych w gminie.

Dokument Strategii Rozwoju Gminy Joniec na lata 2016-2026 roku składa się z następujących elementów (opracowań):

1. ***Strategia Rozwoju Gminy Joniec na lata 2016-2026 – Diagnoza ilościowa sytuacji społeczno-gospodarczej Gminy Joniec.***
2. ***Strategia Rozwoju Gminy Joniec na lata 2016-2026– Diagnoza jakościowa sytuacji społeczno-gospodarczej Gminy Joniec,*** wraz z Raportem z wynikami badań ankietowych przeprowadzonych wśród mieszkańców Gminy w dniach 02.01.2016 do 29.02.2016r.
3. ***Strategia Rozwoju Gminy Joniec na lata 2016-2026.***
4. ***Wdrożenie Strategii Rozwoju Gminy Joniec na lata 2016-2026.***

Bardzo ważnym aspektem jest uspołecznienie procesu opracowania i wdrażania strategii przy udziale wszystkich głównych partnerów społecznych.

Do realizacji strategii niezbędne będzie podejmowanie działań:
- samodzielnych przez władze gminy,
- samodzielnych przez podmioty sektora prywatnego,
- samodzielnych przez organizacje pozarządowe,
- indywidualnych przez mieszkańców i ich nieformalne grupy i środowiska,
- wspólnych z udziałem parterów z różnych sektorów (publicznego, prywatnego i pozarządowego).

Wynika z tego, iż bardzo ważnym, a jednocześnie trudnym zadaniem będzie zaangażowanie wszystkich kluczowych dla rozwoju gminy parterów społecznych. Powodzenie w tym zakresie jest uzależnione od zdolności do wzajemnej komunikacji, radzenia sobie z różnicami interesów poszczególnych partnerów i grup, wspólnego definiowania problemów i celów, a następnie wspólnych przedsięwzięć.

W okresie wdrażania strategii władze gminy mogą występować w różnych rolach, w tym jako:
- bezpośredni samodzielny realizator działań,
- inicjator i animator działań,
- uczestnik działań podejmowanych wspólnie z innymi partnerami,
- wspierający organizacyjnie, technicznie i finansowo działania podejmowane przez partnerów lokalnych,
- administrator centrum lokalnej informacji i komunikacji w gminie.

Wdrożenie strategii przez władze gminy wymaga stosowania operacyjnych narzędzi planistycznych, pozwalających na podjęcie ostatecznych decyzji, które działania i przy jakich zaangażowanych środkach własnych oraz zewnętrznych będą realizowane. Tymi narzędziami władz gminy będą:
- wieloletni plan finansowy,
- miejscowe plany zagospodarowania przestrzennego,
- budżet gminy (budżet obywatelski),
- konkretne projekty i programy,
- aplikacje o zewnętrzne źródła dofinansowania,
- polityki szczegółowe gminy (stanowiące zbiór spójnych zasad odnoszących się do określonej dziedziny życia/funkcjonowania gminy), pozwalające podejmować powtarzalne decyzje według tych samych kryteriów,
- zadania wyznaczane urzędnikom gminy i jednostkom podległym gminie.

Planowanie i wdrażanie strategii w opisany powyżej sposób daje szansę świadomego wpływania na długookresowe procesy społeczne, gospodarcze, przyrodnicze i przestrzenne. Pozwoli to na zarządzanie rozwojem w kolejnych kadencjach i ponad występującymi w środowisku lokalnym naturalnymi konfliktami interesów.

2. Założenia strategii

Założenia stanowią warunki brzegowe niezbędne do prawidłowego sformułowania strategii rozwoju i były określane na początku jej powstawania.

Założenia dotyczące dokumentu Strategii Rozwoju Gminy Joniec na lata 2016-2026:

1. Perspektywa planowania: **2026 rok**.
2. Decyzje zawarte w strategii rozwoju będą służyły mieszkańcom gminy.
3. Strategia będzie najogólniejszym dokumentem planistycznym gminy i tym samym wraz ze Studium Uwarunkowań i Kierunków Zagospodarowania Przestrzennego będzie nadrzędna w stosunku do pozostałych dokumentów przyjętych przez władze gminy.
4. Strategia będzie spójna z zamierzeniami zewnętrznych dokumentów planistycznych.
5. Zadaniem strategii jest ułatwienie władzom samorządowym utrzymania głównych, długookresowych celów rozwoju gminy.
6. Strategia będzie wskazywała zadania wspólne partnerów społecznych.
7. Realizacją strategii będą kierowały władze wykonawcze gminy.

Założenia dotyczące procesu pracy nad opracowaniem dokumentu strategii:

1. Strategia opracowywana jest z udziałem przedstawicieli społeczności lokalnej (interesariuszy).

Założenia dotyczące zrównoważonego rozwoju:

Zgodnie z ustawą Prawo Ochrony Środowiska, zrównoważony rozwój oznacza integrację działań politycznych, gospodarczych oraz społecznych, z zachowaniem równowagi i trwałości podstawowych procesów przyrodniczych.

1. Przygotowanie strategii i jej realizacja będzie uwzględniała zasady zrównoważonego rozwoju.

Termin „zrównoważony rozwój" oznacza:

1. Zachowanie szansy dla przyszłych pokoleń na realizację ich potrzeb.
2. Poszanowanie zasobów ze względu na ich ograniczoność.
3. Harmonizowanie ekologicznych, społecznych i ekonomicznych celów rozwoju.
4. Długookresowe podejście do analizowania, planowania i urzeczywistniania celów rozwoju.

3. Misja gminy

Misja to opis wizji gminy (najczęściej jednozdaniowy) zawierający główne pola aktywności w przyszłości, stanowiący najogólniejszy cel gminy.

Misję Gminy Joniec określono w perspektywie do roku 2026.

Gmina Joniec to mazowiecka gmina, którą w dolinie Wkry tworzy społeczność zaangażowanych, pracowitych oraz odpowiedzialnych mieszkańców, którzy nie zatracając swojego dziedzictwa kulturowego i przyrodniczego, budują nowoczesną, przyjazną mieszkańcom i gościom swoją małą ojczyznę.

Misja spełnia ważne funkcje w okresie wdrażania strategii, w tym:

- pozwala koncentrować się na priorytetowych, długookresowych celach,
- pozwala planować i koordynować działania partnerów rozwoju lokalnego zgodnie z długookresowymi celami,
- wspiera motywację i integrację mieszkańców, wzmacniając ich identyfikację z gminą,
- promuje gminę w otoczeniu, zwiększa zainteresowanie, w szczególności wobec potencjalnych inwestorów i wobec odbiorców oferty gminy.

4. Cele Gminy Joniec

4.1. Cele strategiczne

Cele strategiczne określone są do roku 2026 i służą realizacji wizji gminy.

Cele strategiczne określają rezultaty o zasadniczym znaczeniu w długiej perspektywie oraz kierunkują działania na rzeczy właściwe dla koncepcji rozwoju gminy. Cele strategiczne związane są z decyzjami dotyczącymi utrzymania lub zmiany wykorzystania zasobów gminy, w tym również zasobów będących w dyspozycji sektora prywatnego i pozarządowego. Przypisane im **cele operacyjne** wyznaczają kierunki działań, co do przedsięwzięć właściwych dla rozwoju gminy.

Cele strategiczne i operacyjne gminy powstały na podstawie oceny aktualnej sytuacji uwzględniającej zidentyfikowane w uspołecznionym procesie pracy problemy i czynniki wewnętrzne wpływające na możliwość rozwoju gminy (słabe i mocne strony) oraz zewnętrzne (szanse i zagrożenia w otoczeniu).

Cele strategiczne zostały opracowane w 3 głównych, wyznaczonych wcześniej, obszarach funkcjonowania gminy. Cele strategiczne w podziale na obszary prezentują się następująco:

Obszar: Zaspokojenie potrzeb mieszkańców.

1. Poprawa jakości życia mieszkańców.

Obszar: Zasoby i potencjały gminy.

2. Poprawa stanu rozwoju zasobów technicznych gminy.
3. Poprawa ładu przestrzennego gminy.
4. Zachowane i wykorzystane zasoby lokalnego dziedzictwa kulturowego i historycznego.
5. Poprawa stanu środowiska naturalnego.
6. Poprawa poziomu rozwoju kapitału ludzkiego i społecznego gminy.

Obszar: Gospodarka i promocja gminy.

7. Wyższy poziom wykorzystania potencjału gospodarczego gminy.

Osiąganie celów w sferze gospodarczej jest zadaniem, które mogą realizować tylko podmioty działające w sferze gospodarczej. Zadania gminy dotyczą przede wszystkim tworzenia warunków do prowadzenia działalności gospodarczej, wspierania podmiotów przez odpowiednią politykę i promocję gminy. Ważnym elementem wsparcia będą również działania związane z planowaniem przestrzennym i rozwojem infrastruktury technicznej na terenach wykorzystywanych i możliwych do wykorzystania do celów gospodarczych.

Cele strategiczne w sferze gospodarczej powinny wpływać na decyzje podejmowane przez wszystkie podmioty działające w gminie oraz przyszłych inwestorów zewnętrznych i wewnętrznych.

4.2. Drzewo celów strategicznych

Misja: ***Gmina Joniec to mazowiecka gmina, którą w dolinie Wkry tworzy społeczność zaangażowanych, pracowitych oraz odpowiedzialnych mieszkańców, którzy nie zatracając swojego dziedzictwa kulturowego i przyrodniczego, budują nowoczesną, przyjazną mieszkańcom i gościom swoją małą ojczyznę***	
Cele strategiczne	**Cele operacyjne**
1. Poprawa jakości życia mieszkańców	1.1. Poprawa sytuacji materialnej osób nieposiadających pracy 1.2. Zapewnienie schronienia osobom w sytuacjach losowych 1.3. Poprawa standardu zamieszkiwania 1.4. Poprawa stanu zabezpieczenia przeciwpożarowego 1.5. Poprawa bezpieczeństwa na drogach 1.6. Zapewnienie wsparcia dla osób i rodzin z niskimi dochodami w zakresie dożywiania 1.7. Poprawa dostępności usług medycznych 1.8. Poprawa dostępności obiektów użyteczności publicznej dla osób niepełnosprawnych 1.9. Dostępna oferta spędzania wolnego czasu dla seniorów 1.10. Dostępna oferta opieki nad dziećmi i młodzieżą 1.11. Poprawa warunków kształcenia w szkołach 1.12. Poprawa atrakcyjności oferty kulturalnej 1.13. Rozwinięta oferta rekreacyjna 1.14. Poprawa warunków funkcjonowania organizacji pozarządowych 1.15. Zwiększona aktywność obywatelska mieszkańców 1.16. Ograniczone zjawisko wykluczenia cyfrowego 1.17. Poprawa dostępności komunikacji publicznej
2. Poprawa stanu rozwoju zasobów technicznych gminy	2.1. Dostosowany stan techniczny i standard budynków użyteczności publicznej do potrzeb użytkowników 2.2. Dysponowanie bazą lokali socjalnych 2.3. Poprawa infrastruktury wodno-kanalizacyjnej 2.4. Poprawa stanu infrastruktury drogowej 2.5. Poprawa stanu wyposażenia OSP 2.6. Zabezpieczony komunalny teren pochówku zmarłych
3. Poprawa ładu przestrzennego gminy	3.1. Uporządkowana gospodarka przestrzenna na terenie gminy 3.2. Poprawa estetyki gminy
4. Zachowane i wykorzystane zasoby lokalnego dziedzictwa kulturowego i historycznego	6.1. Zinwentaryzowane i wyeksponowane obiekty zabytkowe 6.2. Podniesienie świadomości mieszkańców w zakresie kultywowania i upowszechniania lokalnych tradycji i zwyczajów
5. Poprawa stanu środowiska naturalnego	5.1. Poprawa stanu czystości w gminie 5.2. Ograniczenie wykorzystania azbestu na pokrycie dachów 5.3. Ograniczenie zjawiska narastania liczby bezpańskich psów i kotów 5.4. Zmniejszenie zanieczyszczenia środowiska ściekami komunalnymi

	5.5. Ograniczenie zanieczyszczenia powietrza na terenie gminy
6. Poprawa poziomu rozwoju kapitału ludzkiego i społecznego gminy	6.1. Poprawa kwalifikacji zawodowych 6.2. Zwiększona aktywność społeczna i integracja mieszkańców 6.3. Poprawa efektywności działań prowadzonych w zakresie wsparcia udzielanego osobom wykluczonym, pozostającym w trudnej sytuacji rodzinnej oraz niepełnosprawnym
7. Wyższy poziom wykorzystania potencjału gospodarczego gminy	7.1. Stworzona spójna oferta turystyczna gminy 7.2. Usprawnienie funkcjonowania targowiska 7.3. Zwiększona liczba podmiotów gospodarczych 7.4. Ograniczone szkody w uprawach rolnych 7.5. Zwiększenie zróżnicowania działalności w gospodarstwach rolnych 7.6. Efektywna promocja gminy wraz z jej ofertą gospodarczą

4.3. Zadania realizacyjne dla poszczególnych celów operacyjnych

Podzespół I: Zaspokojenie potrzeb społecznych	
Cel strategiczny nr 1: Poprawa jakości życia mieszkańców	
Cele operacyjne	**Zadania realizacyjne**
1.1. Poprawa sytuacji materialnej osób nieposiadających pracy	✓ Aktywizacja osób bezrobotnych poprzez szkolenia (podwyższanie lub zmiana kwalifikacji zawodowych); ✓ Organizacja doradztwa w zakresie poszukiwania pracy we współpracy z Powiatowego Urzędu Pracy w Płońsku; ✓ Organizacja spotkań z pracodawcami przez Gminny Ośrodek Pomocy Społecznej (GOPS); ✓ Współpraca z PUP w Płońsku w zakresie tworzenia oferty szkoleniowej; ✓ Popularyzowanie idei podmiotów ekonomii społecznej; ✓ Wspieranie powstawania podmiotów ekonomii społecznej; ✓ Zachęcanie do samozatrudnienia – współpraca z Lokalną Grupą Działania „Przyjazne Mazowsze"; ✓ Promowanie możliwości pozyskiwania środków na tworzenie nowych miejsc pracy w ramach realizacji Lokalnej Strategii Rozwoju na lata 2014 – 2020 LGD „Przyjazne Mazowsze"; ✓ Organizowanie prac społecznie użytecznych we współpracy z PUP; ✓ Organizowanie prac interwencyjnych i staży.
1.2. Zapewnienie schronienia osobom w sytuacjach losowych	✓ Organizowanie schronienia tymczasowego w obiektach typu kontenery mieszkalne; ✓ Dostosowanie istniejących niezagospodarowanych obiektów na cele mieszkalnictwa socjalnego; ✓ Wynajmowanie pomieszczeń od osób prywatnych celem uruchomienia mieszkań socjalnych; ✓ Współpraca z ośrodkami dla osób bezdomnych.
1.3. Poprawa standardu zamieszkiwania	✓ Rozbudowa sieci wodociągowej; ✓ Modernizowanie istniejącej sieci wodociągowej; ✓ Podjęcie prac koncepcyjnych nad rozwiązywaniem problemu braku systemu odprowadzania i oczyszczania ścieków komunalnych; ✓ Wspieranie wdrażania indywidualnych rozwiązań w zakresie oczyszczania ścieków (np. przydomowe oczyszczalnie ścieków).
1.4. Poprawa stanu zabezpieczenia przeciwpożarowego	✓ Systematyczne doposażanie Ochotniczej Straży Pożarnej w sprzęt pożarniczy i odnowienie taboru (wozy bojowe); ✓ Uświadamianie mieszkańców o zagrożeniu pożarowym.
1.5. Poprawa bezpieczeństwa na drogach	✓ Podejmowanie remontów i przebudowa dróg wraz z infrastrukturą towarzyszącą; ✓ Współpraca z zarządcami dróg w zakresie oznakowania miejsc niebezpiecznych; ✓ Podejmowanie działań na rzecz budowy chodników oraz innych elementów infrastruktury bezpieczeństwa w miejscach szczególnie niebezpiecznych.
1.6. Zapewnienie wsparcia dla osób i rodzin z niskimi dochodami w zakresie dożywiania.	✓ Organizowanie dożywiania dzieci w szkołach; ✓ Współpraca z organizacjami pozarządowymi w zakresie zabezpieczenia żywieniowego rodzin i osób ubogich; ✓ Wypłacanie zasiłków przez GOPS.
1.7. Poprawa dostępności do usług medycznych	✓ Współpraca z ośrodkiem zdrowia w realizacji programów profilaktycznych; ✓ Podejmowanie działań na rzecz uruchomienia nowych placówek ochrony zdrowia; ✓ Organizowanie mobilnych punktów badań profilaktycznych i krwiodawstwa;

Podzespół I: Zaspokojenie potrzeb społecznych	
Cel strategiczny nr 1: Poprawa jakości życia mieszkańców	
	✓ Wsparcie rozwoju usług rehabilitacji
1.8. Poprawa dostępności obiektów użyteczności publicznej dla osób niepełnosprawnych	✓ Likwidowanie barier architektonicznych w obiektach użyteczności publicznej i w przestrzeni publicznej.
1.9. Dostępna oferta spędzania wolnego czasu dla seniorów	✓ Współpraca Władz Gminy i Urzędu Gminy z Klubami Seniorów na rzecz tworzenia oferty spędzania czasu wolnego; ✓ Dostosowanie dostępnych lokali komunalnych do potrzeb funkcjonowania organizacji seniorów; ✓ Aplikowanie do programów krajowych i UE w celu tworzenia oferty dla seniorów.
1.10. Dostępna oferta opieki nad dziećmi i młodzieżą	✓ Organizowanie kolonii, półkolonii i ferii zimowych; ✓ Tworzenie świetlic środowiskowych i socjoterapeutycznych; ✓ Rozszerzanie oferty zajęć pozalekcyjnych, również we współpracy z innymi podmiotami niż szkoły; ✓ Poprawa warunków lokalowych w zakresie opieki przedszkolnej; ✓ Tworzenie lub wspieranie tworzenia żłobków (korzystanie z programów celowych).
1.11. Poprawa warunków kształcenia w szkołach	✓ Dostosowanie wielkości bazy lokalowej szkół do istniejących potrzeb; ✓ Rozbudowa bazy sportowo-dydaktycznej i rekreacyjnej przy szkołach; ✓ Systematyczne doposażanie szkół w pomoce dydaktyczne i sprzęt.
1.12. Poprawa atrakcyjności oferty kulturalnej	✓ Uregulowanie stanu prawnego budynków, w których znajdują się świetlice wiejskie i poprawa ich stanu technicznego; ✓ Budowa lub pozyskiwanie lokali na tworzenie nowych świetlic wiejskich; ✓ Rozwijanie pozostałych elementów i obiektów infrastruktury kultury np. budowa amfiteatru, budowa lub pozyskanie lokalu dla biblioteki gminnej; ✓ Organizowanie imprez plenerowych; ✓ Kontynuowanie dotychczas organizowanych cyklicznych imprez kulturalnych i systematyczne zwiększanie ilości wydarzeń kulturalnych; ✓ Wspieranie działalności Młodzieżowej Orkiestry Dętej (również w zakresie pozyskiwania środków na doposażanie orkiestry w instrumenty i stroje).
1.13. Rozwinięta oferta rekreacyjna	✓ Uregulowanie stanu prawnego gruntów i pozyskiwanie nowych na cele budowy infrastruktury rekreacyjnej; ✓ Tworzenie placów zabaw i innych miejsc rekreacji np. siłowni na świeżym powietrzu; ✓ Utworzenie gminnego parku, jako miejsca rekreacji, ze ścieżką edukacyjną; ✓ Tworzenie lub wspieranie tworzenia miejsc postojowych dla kajakarzy nad rzeką Wkrą; ✓ Organizowanie lub współorganizowanie imprez rekreacyjnych i sportowych.
1.14. Poprawa warunków funkcjonowania organizacji pozarządowych	✓ Uregulowanie stanu prawnego remiz OSP; ✓ Wspieranie jednostek OSP w zakresie modernizacji budynków remiz; ✓ Udostępnianie lokali dla lokalnych organizacji społecznych wraz z pomocą w przystosowaniu lokali dla potrzeb organizacji; ✓ Opracowywanie i realizacja planów współpracy z organizacjami pozarządowymi, organizowanie wspólnych

Podzespół I: Zaspokojenie potrzeb społecznych	
Cel strategiczny nr 1: Poprawa jakości życia mieszkańców	
	przedsięwzięć. ✓ Współpraca z LGD „Przyjazne Mazowsze" w zakresie podnoszenia poziomu wiedzy i kompetencji w zakresie zakładania i funkcjonowania organizacji pozarządowych, podejmowania działań aktywizujących społeczność, zachęcania mieszkańców do aktywności i wspólnych działań na rzecz społeczności lokalnych.
1.15. Zwiększona aktywność obywatelska mieszkańców	✓ Systematyczna poprawa komunikacji z mieszkańcami we współpracy z radnymi, sołtysami, parafiami i organizacjami pozarządowymi; ✓ Rozszerzanie zasięgu gminnego systemu powiadamiania SMS; ✓ Systematyczne udoskonalanie gminnej strony internetowej. ✓ Współpraca z LGD „Przyjazne Mazowsze" w zakresie podnoszenia poziomu wiedzy i kompetencji w zakresie zakładania i funkcjonowania organizacji pozarządowych, podejmowania działań aktywizujących społeczność, zachęcania mieszkańców do aktywności i wspólnych działań na rzecz społeczności lokalnych.
1.16. Ograniczone zjawisko wykluczenia cyfrowego	✓ Organizowanie bezpłatnych punktów dostępu do Internetu; ✓ Współpraca ze szkołami i organizacjami pozarządowymi w zakresie organizowania szkoleń i kursów z zakresu obsługi komputera i Internetu.
1.17. Poprawa dostępności komunikacji publicznej	✓ Wspieranie rozwoju prywatnej komunikacji publicznej

Podzespół II ds. zasobów i potencjałów gminy	
Cel strategiczny nr 2: Poprawa stanu rozwoju zasobów technicznych gminy	
Cele operacyjne	**Zadania realizacyjne**
2.1. Dostosowany stan techniczny i standard budynków użyteczności publicznej do potrzeb użytkowników	✓ Regulowanie stanu prawnego obiektów użyteczności publicznej; ✓ Przebudowa i modernizacja energetyczna budynku Urzędu Gminy; ✓ Remonty, przebudowa, rozbudowa wraz z modernizacją energetyczną remiz OSP (wraz z dostosowaniem do wielofunkcyjnego wykorzystania) i świetlic wiejskich; ✓ Modernizacja energetyczna budynku Szkoły Podstawowej w Królewie wraz z kontynuacją modernizacji energetycznej Zespołu Szkół w Jońcu; ✓ Budowa sali gimnastycznej przy Zespole Szkół w Jońcu (lub rozbudowa istniejącego obiektu o salę gimnastyczną; ✓ Pozyskanie nowych powierzchni dla przedszkola (poprzez budowę nowego obiektu lub rozbudowę istniejących).
2.2. Dysponowanie bazą lokali socjalnych	✓ Organizowanie schronienia tymczasowego w obiektach typu kontenery mieszkalne; ✓ Dostosowanie istniejących niezagospodarowanych obiektów na cele mieszkalnictwa socjalnego; ✓ Wynajęcie pomieszczeń na lokale socjalne od osób prywatnych;
2.3. Poprawa infrastruktury wodno-kanalizacyjnej	✓ Budowa sieci wodociągowej, ujęć wody i stacji uzdatniania; ✓ Usprawnianie istniejącej sieci wodociągowej poprzez budowę przepompowni; ✓ Podjęcie prac koncepcyjnych nad rozwiązywaniem problemu braku systemu odprowadzania i oczyszczania ścieków komunalnych;

	✓ Wspieranie wdrażania indywidualnych rozwiązań w zakresie oczyszczania ścieków (np. przydomowe oczyszczalnie ścieków).
2.4. Poprawa stanu infrastruktury drogowej	✓ Wymiana nawierzchni z wykorzystaniem oszczędnych technologii wraz z poprawą odwodnienia dróg, usunięciem krzaków i drzew w skrajni drogi; ✓ Systematyczna modernizacja dróg; ✓ Remont mostu w Sobieskach (wymiana części jezdnej i chodników dla pieszych); ✓ Remonty istniejących chodników; ✓ Budowa chodników dla pieszych w miejscach szczególnie niebezpiecznych; ✓ Modernizacja istniejącego oświetlenia przy drogach oraz budowa w miejscach gdzie go szczególnie brakuje; ✓ Współpraca z zarządcami dróg przebiegających przez gminę w zakresie ich przebudowy i bieżącego utrzymania.
2.5. Poprawa stanu wyposażenia OSP	✓ Systematyczne uzupełnianie i modernizowanie sprzętu oraz wozów bojowych.
2.6. Poprawa stanu rozwoju infrastruktury sportowej i rekreacyjnej	✓ Współpraca z właścicielami działek przybrzeżnych w zakresie zagospodarowania i ochrony środowiska nad rzeką Wkrą; ✓ Organizacja placów zabaw dla dzieci oraz innej infrastruktury rekreacyjnej; ✓ Utworzenie gminnego parku, jako miejsca rekreacji, ze ścieżką edukacyjną; ✓ Wyznaczanie tras szlaków rowerowych i pieszych.
2.7. Zabezpieczony komunalny teren pochówku zmarłych	✓ Pozyskanie terenu i uruchomienie cmentarza komunalnego.

Podzespół II ds. zasobów i potencjałów	
Cel strategiczny nr 3: Poprawa ładu przestrzennego gminy	
Cele operacyjne	**Zadania realizacyjne**
3.1. Uporządkowana gospodarka przestrzenna na terenie gminy	✓ Aktualizacja Studium Uwarunkowań i Kierunków Zagospodarowania Przestrzennego; ✓ Opracowywanie miejscowych planów zagospodarowania przestrzennego; ✓ Regulowanie stanu prawnego nieruchomości komunalnych i dróg gminnych.
3.2. Poprawa estetyki gminy	✓ Podejmowanie działań wśród właścicieli na rzecz poprawy dbałości o stan techniczny i estetykę ich nieruchomości; ✓ Rewitalizacja lub kreowanie centrów miejscowości.

Podzespół II ds. zasobów i potencjałów	
Cel strategiczny nr 4: Zachowane i wykorzystane zasoby lokalnego dziedzictwa kulturowego i historycznego	
Cele operacyjne	**Zadania realizacyjne**
4.1. Zinwentaryzowane i wyeksponowane obiekty zabytkowe	✓ Stworzenie gminnej ewidencji zabytków wraz z inwentaryzacją zabytków; ✓ Opracowanie systemu wizualizacji obiektów zabytkowych i ich oznakowanie; ✓ Opracowanie mapy i folderu informacyjnego eksponujących obiekty zabytkowe zlokalizowane na terenie gminy. ✓ Podejmowanie innych działań w zakresie ochrony i rewitalizacji dziedzictwa przyrodniczego i kulturowego.
4.2. Podniesienie świadomości mieszkańców w zakresie kultywowania i	✓ Organizacja izby/miejsca kultywowania i promowania lokalnych tradycji i zwyczajów; ✓ Organizowanie cyklicznych imprez związanych z lokalnymi tradycjami i zwyczajami;

upowszechniania lokalnych tradycji i zwyczajów	✓ Opracowywanie wydawnictw i strony internetowej promujących lokalne zwyczaje i tradycje; ✓ Współpraca z organizacjami społecznymi, parafiami w kultywowaniu lokalnych tradycji i zwyczajów; ✓ Dokumentowanie tradycji i zwyczajów lokalnych; ✓ Podejmowanie innych działań w zakresie ochrony i rewitalizacji dziedzictwa przyrodniczego i kulturowego.

Podzespół II ds. zasobów i potencjałów	
Cel strategiczny nr 5: Poprawa stanu środowiska naturalnego	
Cele operacyjne	**Zadania realizacyjne**
5.1. Poprawa stanu czystości w gminie	✓ Podejmowanie działań podnoszących świadomość mieszkańców w tym zakresie; ✓ Rozwijanie systemu edukacji ekologicznej - zwiększanie udziału społeczeństwa w realizacji zadań proekologicznych. ✓ Instalowanie koszy na śmieci w miejscowościach oraz w miejscach uczęszczanych przez turystów, szczególnie na brzegu rzeki Wkry; ✓ Likwidowanie dzikich wysypisk śmieci; ✓ Włączanie szkół, organizacji pozarządowych i innych instytucji do realizacji projektów i programów zmierzających do ochrony środowiska przyrodniczego; ✓ Podejmowanie innych działań w zakresie ochrony i rewitalizacji dziedzictwa przyrodniczego.
5.2. Ograniczenie wykorzystania azbestu na pokrycie dachów	✓ Informowanie mieszkańców o możliwościach dofinansowania usunięcia pokryć azbestowych (zadań w ramach Program Oczyszczania Kraju z Azbestu na lata 2009 - 2032).
5.3. Ograniczenie zjawiska narastania liczby bezpańskich psów i kotów	✓ Podejmowanie działań podnoszących świadomość mieszkańców w zakresie ochrony środowiska; ✓ Współpraca z organizacjami działającymi w sferze opieki nad zwierzętami.
5.4. Zmniejszenie zanieczyszczenia środowiska ściekami komunalnymi	✓ Podejmowanie działań podnoszących świadomość mieszkańców w zakresie zmniejszenia zanieczyszczenia ściekami komunalnymi; ✓ Podjęcie prac koncepcyjnych nad rozwiązaniem problemu braku systemu odprowadzania i oczyszczania ścieków komunalnych; ✓ Rozbudowa systemu odprowadzania i oczyszczania ścieków komunalnych; ✓ Wspieranie wdrażania indywidualnych rozwiązań w zakresie oczyszczania ścieków (np. przydomowe oczyszczalnie ścieków).
5.5. Ograniczenie zanieczyszczenia powietrza na terenie gminy	✓ Promowanie energii odnawialnej. ✓ Wspieranie prowadzenia inwestycji związanych z wykorzystaniem energii odnawialnej; ✓ Wykorzystanie energii odnawialnej w obiektach komunalnych; ✓ Modernizacja energetyczna obiektów komunalnych.

Podzespół II ds. zasobów i potencjałów	
Cel strategiczny nr 6: Poprawa poziomu rozwoju kapitału ludzkiego i społecznego gminy	
Cele operacyjne	**Zadania realizacyjne**
6.1. Poprawa kwalifikacji zawodowych	✓ Doskonalenia poradnictwa zawodowego w gimnazjum (z uwzględnieniem rodziców). ✓ Organizowanie szkoleń w celu przekwalifikowania. ✓ Aktywizacja osób bezrobotnych poprzez szkolenia (podwyższanie lub zmiana kwalifikacji zawodowych);

	✓ Organizacja doradztwa w zakresie poszukiwania pracy we współpracy z PUP; ✓ Organizacja spotkań z pracodawcami (GOPS); ✓ Współpraca z PUP w zakresie tworzenia oferty szkoleniowej; ✓ Popularyzowanie idei podmiotów ekonomii społecznej; ✓ Wspieranie powstawania podmiotów ekonomii społecznej; ✓ Zachęcanie do samozatrudnienia – współpraca z Lokalną Grupą Działania „Przyjazne Mazowsze"; ✓ Promowanie możliwości pozyskiwania środków na tworzenie nowych miejsc pracy w ramach realizacji Lokalnej Strategii Rozwoju na lata 2014 – 2020 LGD „Przyjazne Mazowsze"; ✓ Organizowanie prac społecznie użytecznych we współpracy z PUP; ✓ Organizowanie prac interwencyjnych i staży.
6.2. Zwiększona aktywność społeczna i integracja mieszkańców	✓ Aktywizacja organizacji społecznych m.in. poprzez zlecanie realizacji zadań publicznych; ✓ Wsparcie organizacji pozarządowych w działaniach skierowanych do mieszkańców; ✓ Podnoszenie świadomości obywatelskiej, propagowanie postaw obywatelskich; ✓ Wspieranie tworzenia wolontariatu.
6.3. Poprawa efektywności działań prowadzonych w zakresie wsparcia udzielanego osobom wykluczonym, pozostającym w trudnej sytuacji rodzinnej oraz niepełnosprawnym	✓ Utrzymywanie wysokiej zdolności reagowania Gminnego Ośrodka Pomocy Społecznej w sytuacjach kryzysowych; ✓ Promowanie wśród osób zagrożonych utratą bezpieczeństwa socjalnego aktywnych postaw i grup wsparcia; ✓ Stworzenie spójnego systemu wsparcia dla rodzin wielodzietnych (np. Samorządowa Karta Dużej Rodziny); ✓ Stworzenie spójnego systemu wsparcia dla rodzin dotkniętych dysfunkcjami społecznymi; ✓ Zapobieganie społecznej izolacji i marginalizacji najsłabszych i najbardziej zagrożonych osób/rodzin; ✓ Zapewnianie dziennej i całodobowej opieki dla osób starszych.

Podzespół III ds. gospodarczych i promocji gminy	
Cel strategiczny nr 7: Wyższy poziom wykorzystania potencjału gospodarczego gminy	
Cele operacyjne	**Zadania realizacyjne**
7.1. Stworzona spójna oferta turystyczna gminy	✓ Rozbudowa infrastruktury turystycznej (m.in. wyznaczenie ścieżek rowerowych i pieszych, organizacja miejsca imprez plenerowych; ✓ Współpraca z prywatnymi inwestorami w zakresie organizowania miejsc postojowych i innej infrastruktury nad Wkrą i w innych miejscach atrakcyjnych turystycznie; ✓ Organizacja cyklicznych imprez plenerowych, sportowych i rekreacyjnych z wykorzystaniem lokalnych tradycji i zwyczajów; ✓ Współpraca z organizacjami (np. LGD, organizacje turystyczne, lokalne organizacje pozarządowe itp.) w zakresie promowania i tworzenia zróżnicowanej oferty turystycznej; ✓ Promowanie oferty turystycznej (Internet, foldery, mapki, system wizualizacji).
7.2. Usprawnienie funkcjonowania targowiska	✓ Modernizacja i przebudowa istniejącego miejsca handlu targowiskowego.
7.3. Zwiększona liczba podmiotów gospodarczych	✓ Aktualizacja Studium Uwarunkowań i Kierunków Zagospodarowania Przestrzennego; ✓ Opracowywanie miejscowych planów zagospodarowania przestrzennego; ✓ Poprawa infrastruktury technicznej (wodociągi, drogi); ✓ Pozyskiwanie i tworzenie terenów przygotowanych dla inwestycji gospodarczych;

		✓ Stworzenie i wdrażanie polityki promocyjnej; ✓ Informowanie o możliwościach pozyskiwania środków na inwestycje gospodarcze we współpracy z PUP, LGD (np. informacje na stronie internetowej, organizacja spotkań.
7.4.	**Ograniczone szkody w uprawach rolnych**	✓ Współpraca z kołami łowieckimi; ✓ Wpływanie na zwiększanie wielkości odstrzału.
7.5.	**Zwiększenie zróżnicowania działalności w gospodarstwach rolnych**	✓ Promowanie możliwości pozyskiwania środków na różnicowanie działalności w gospodarstwach rolnych; ✓ Promowanie działalności agroturystycznej.
7.6.	**Efektywna promocja gminy wraz z jej ofertą gospodarczą**	✓ Tworzenie pozytywnego wizerunku Gminy jako atrakcyjnego miejsca do prowadzenia działalności gospodarczej; ✓ Poszukiwanie i promowanie lokalnych produktów i usług; ✓ Organizowanie imprez prezentujących lokalne usługi i produkty np. kulinarne; ✓ Promowanie gminy jako atrakcyjnego miejsca zamieszkania. Wspólna promocja z sąsiednimi gminami i powiatem płońskim; ✓ Współpraca z Lokalną Grupą Działania „Przyjazne Mazowsze” w zakresie kreowania i promowania usług i produktów lokalnych z terenu gminy i powiatu.

4.4. Lista dokumentów gminy o znaczeniu strategicznym

Poniższe dokumenty warunkują skuteczną realizację Strategii Rozwoju Gminy Joniec na lata 2016-2026. Dokumenty te są planami i programami realizacyjnymi Strategii a część z nich ustanawia warunki do działania oraz określa, jakie zachowania są zgodne z celami Strategii dla uczestników życia społecznego i gospodarczego.

Tytuł
Studium Uwarunkowań i Kierunków Zagospodarowania Przestrzennego Gminy Joniec
Regulamin Utrzymania Czystości I Porządku Na Terenie Gminy Joniec
Wieloletnia Prognoza Finansowa
Gminny Plan Reagowania Kryzysowego
Statut Gminy Joniec

4.5. Ocena zgodności strategii z dokumentami zewnętrznymi

Analiza spójności *Strategii Rozwoju Gminy Joniec na lata 2016-2026* jest niezwykle ważna gdyż pozwoli właściwie wpasować dokument w istniejący zewnętrzny dokument planistyczny na poziomie krajowym, jakim jest *Polska 2030. Trzecia fala nowoczesności. Długookresowa Strategia Rozwoju Kraju*
i regionalnym, jakim jest *Strategia Rozwoju Województwa Mazowieckiego do roku 2030– Innowacyjne Mazowsze.*

Polska 2030. Trzecia fala nowoczesności. Długookresowa Strategia Rozwoju Kraju

Celem głównym dokumentu *Długookresowa Strategia Rozwoju Kraju - Polska 2030*, jest poprawa jakości życia Polaków mierzona zarówno wskaźnikami jakościowymi, jak i wartością oraz tempem wzrostu PKB w Polsce. Z diagnozy przedstawionej w 2009 r. wynika, że rozwój Polski powinien odbywać się w trzech obszarach strategicznych równocześnie:

I. konkurencyjności i innowacyjności gospodarki (modernizacji),
II. równoważenia potencjału rozwojowego regionów Polski (dyfuzji),
III. efektywności i sprawności państwa (efektywności).

W każdym z obszarów strategicznych zostały określone strategiczne cele rozwojowe (od dwóch do czterech w zależności od obszaru). Cele strategiczne uzupełnione są sprecyzowanymi kierunkami interwencji.

Kierunki interwencji zostały podzielone na osiem części (zgodnych ze strategicznymi celami rozwojowymi). Są to:

I. W obszarze konkurencyjności i innowacyjności gospodarki:
i. Innowacyjność gospodarki i kreatywność indywidualna
ii. Polska Cyfrowa
iii. Kapitał ludzki
iv. Bezpieczeństwo energetyczne i środowisko
II. W obszarze równoważenia potencjału rozwojowego regionów Polski:
v. Rozwój regionalny
vi. Transport
III. W obszarze efektywności i sprawności państwa:
vii. Kapitał społeczny
viii. Sprawne państwo

Strategia Rozwoju Województwa Mazowieckiego do roku 2030 – Innowacyjne Mazowsze

Przyjęta *Strategia Rozwoju Województwa Mazowieckiego do roku 2030 - Innowacyjne Mazowsze* (Załącznik do Uchwały nr 158/13 Sejmiku Województwa Mazowieckiego z dnia 28 października 2013 r.) wskazuje na sześć podstawowych obszarów działań tj.:

- „Przemysł i produkcja”,
- „Gospodarka”,
- „Przestrzeń i transport”,
- „Społeczeństwo”,
- „Środowisko i energetyka”,
- „Kultura i dziedzictwo”,

na których w pierwszej kolejności koncentrować się będą działania samorządu województwa. Zakładane w programach operacyjnych formy interwencji zewnętrznej kierowane do wskazanych wyżej obszarów służyć będą wzmocnieniu przewag konkurencyjnych i spójności regionu, a tym samym zmniejszeniu nadmiernych dysproporcji wewnątrz regionu w poziomie społeczno-gospodarczego rozwoju. Konsekwencją tych działań w okresie wyznaczonym przez Strategię będzie wzmocnienie konkurencyjności regionu w stosunku do innych, bardziej rozwiniętych obszarów kraju, a także UE.

1. Przyjęta metoda oceny

Ocenę zgodności dokonano metodą ekspercką w odniesieniu do celów zawartych w porównywanych ze sobą dokumentach.

W celu dokonania oceny do porównań przyjęto skalę czterostopniową, gdzie:

0 – oznacza brak odniesienia do danego celu z dokumentu porównywanego;
1 – oznacza niską zgodność/integralności celów;
2 – oznacza średni stopień zgodności/integralności celów;
3 – oznacza wysoki stopień zgodności/integralności celów.

W poniższej tabeli ujęto ocenę stopnia zgodności/integralności celów strategii z zapisami dokumentu porównywanego. Stopień zgodności w ramach każdego z celów głównych dokumentu porównywanego został następnie podsumowany punktacją łączną, której maksymalna wysokość jest zmienna i jest zależna od ilości celów pochodzących z dokumentu porównywanego.

2. Układ wniosków wynikających z oceny zgodności celów

W układzie tabelarycznym zawarto całościową ocenę stopnia zgodności *Strategii Rozwoju Gminy Joniec na lata 2016-2026* z zapisami *Długookresowej Strategii Rozwoju Kraju - Polska 2030* oraz *Strategii Rozwoju Województwa Mazowieckiego do roku 2030 – Innowacyjne Mazowsze.*

Ocena zgodności celów:

Polska 2030. Trzecia fala nowoczesności. Długookresowa Strategia Rozwoju Kraju

Obszary i cele w Długookresowej Strategii Rozwoju Kraju. Polska 2013. Trzecia fala nowoczesności.		Cele Strategii Rozwoju Gminy Joniec na lata 2016-2026		Ocena zgodności
Obszar rozwoju	**Cele**	**Cele strategiczne**	**Cele operacyjne**	
Obszar konkurencyjności i innowacyjności gospodarki(modernizacji)	Cel 1 - Wspieranie prorozwojowej alokacji zasobów w gospodarce, stworzenie warunków dla wzrostu oszczędności oraz podaży pracy i innowacji	1. Poprawa jakości życia mieszkańców	1.1.Poprawa sytuacji materialnej osób nieposiadających pracy	2
		6. Poprawa poziomu rozwoju kapitału ludzkiego i społecznego gminy	6.1. Poprawa kwalifikacji zawodowych	
		7. Wyższy poziom wykorzystania potencjału gospodarczego gminy	7.3. Zwiększona liczba podmiotów gospodarczych	
	Cel 2 - Zmniejszenie długu publicznego i kontrola deficytu w cyklu koniunkturalnym	Nie dotyczy	Nie dotyczy	0
	Cel 3 - Poprawa dostępności i jakości edukacji na wszystkich etapach oraz podniesienie konkurencyjności nauki	1: Poprawa jakości życia mieszkańców	1.11. Poprawa warunków kształcenia w szkołach	2
		6: Poprawa poziomu rozwoju kapitału ludzkiego i społecznego gminy	6.1.Poprawa kwalifikacji zawodowych	
	Cel 4 - Wzrost wydajności i konkurencyjności gospodarki	7: Wyższy poziom wykorzystania potencjału gospodarczego gminy	7.1.Stworzona spójna oferta turystyczna 7.2.Usprawnienie funkcjonowania targowiska 7.3.Zwiększona liczba podmiotów gospodarczych 7.4.Ograniczone szkody w uprawach rolnych 7.5.Zwiększenie zróżnicowania działalności w gospodarstwach rolnych 7.6.Efektywna promocja gminy wraz z jej ofertą gospodarczą	3
	Cel 5 – Stworzenie Polski Cyfrowej	1: Poprawa jakości życia mieszkańców	1.16. Ograniczone zjawisko wykluczenia cyfrowego	2
	Cel 6 - Rozwój kapitału ludzkiego poprzez wzrost zatrudnienia i stworzenie „workfare state”	1: Poprawa jakości życia mieszkańców	1.1. Poprawa sytuacji osób nieposiadających pracy	2
		6: Poprawa poziomu rozwoju kapitału ludzkiego i społecznego gminy	6.1.Poprawa kwalifikacji zawodowych	
		7: Wyższy poziom wykorzystania potencjału gospodarczego gminy	7.3.Zwiększona liczba podmiotów gospodarczych 7.5.Zwiększenie zróżnicowania działalności w gospodarstwach rolnych 7.6.Efektywna promocja gminy wraz z jej ofertą gospodarczą	
	Cel 7 – Zapewnienie bezpieczeństwa energetycznego oraz ochrona i poprawa stanu środowiska	5: Poprawa stanu środowiska naturalnego	5.1.Poprawa stanu czystości w gminie 5.2.Ograniczenie wykorzystania azbestu na pokrycie dachów 5.3.Ograniczenie zjawiska narastania liczby bezpańskich psów i kotów 5.4.Zmniejszenie zanieczyszczenia środowiska ściekami komunalnymi 5.5.Ograniczenie zanieczyszczenia powietrza na terenie gminy	3
		1: Poprawa jakości życia mieszkańców	1.3.Poprawa standardu zamieszkiwania	
Obszar równoważenia potencjału rozwojowego regionów (dyfuzji)	Cel 8 - Wzmocnienie mechanizmów terytorialnego równoważenia rozwoju dla rozwijania i pełnego wykorzystania potencjałów regionalnych	6: Poprawa poziomu rozwoju kapitału ludzkiego i społecznego gminy	6.1. Poprawa kwalifikacji zawodowych	2
		7: Wyższy poziom wykorzystania potencjału gospodarczego gminy	7.6. Efektywna promocja gminy wraz z jej ofertą gospodarczą	
	Cel 9 - Zwiększenie dostępności terytorialnej Polski poprzez utworzenie zrównoważonego, spójnego i przyjaznego użytkownikom systemu transportowego	1: Poprawa jakości życia mieszkańców	1.17. Poprawa dostępności komunikacji publicznej	2
		2: Poprawa stanu rozwoju zasobów technicznych gminy	1.4. Poprawa stanu infrastruktury drogowej	
Obszar efektywności i sprawności państwa (efektywności)	Cel 10 – stworzenie sprawnego państwa jako modelu działania administracji publicznej	1: Poprawa jakości życia mieszkańców	1.14.Poprawa warunków funkcjonowania organizacji pozarządowych 1.15.Zwiększenie aktywności obywatelskiej mieszkańców.	1
	Cel 11 – wzrost społecznego kapitału rozwoju	1: Poprawa jakości życia mieszkańców	1.14.Poprawa warunków funkcjonowania organizacji pozarządowych	2

			1.15.Zwiększona aktywność obywatelska mieszkańców.	
			Razem:	**21**

Strategia Rozwoju Województwa Mazowieckiego do roku 2030 – Innowacyjne Mazowsze

Cele i kierunki działań Strategii rozwoju województwa mazowieckiego do roku 2030– Innowacyjne Mazowsze			Kierunki działań – wymiar terytorialny			Cele Strategii Rozwoju Gminy Joniec na lata 2016-2026		Ocena zgodności
Obszar działań	**Cel rozwojowy**	**Wymiar polityki regionalnej**	**Obszary miejskie**		**Obszary wiejskie**	**Cele strategiczne**	**Cele operacyjne**	
			Warszawa z OMW	**Miasta**				
Przemysł i produkcja	**Rozwój produkcji ukierunkowanej na eksport w przemyśle zaawansowanych i średniozaawansowanych technologii oraz w przemyśle i przetwórstwie rolno-spożywczym**	**Konkurencyjność**	Tworzenie warunków do generowania i absorpcji innowacji			7: Wyższy poziom wykorzystania potencjału gospodarczego gminy	7.1.Stworzona spójna oferta turystyczna 7.6.Efektywna promocja gminy wraz z jej ofertą gospodarczą	7
						6.Poprawa poziomu rozwoju kapitału ludzkiego i społecznego gminy	6.1. Poprawa kwalifikacji zawodowych	
			Rozwój produkcji: tworzenie warunków przyjaznych dla inwestorów i przedsiębiorców			2: Poprawa stanu rozwoju zasobów technicznych gminy	2.1.Dostosowany stan techniczny i standard budynków użyteczności publicznej do potrzeb użytkowników 2.2.Dysponowanie bazą lokali socjalnych 2.3.Poprawa infrastruktury wodno-kanalizacyjnej 2.4.Poprawa stanu infrastruktury drogowej	
			Umiędzynarodowienie gospodarcze			7: Wyższy poziom wykorzystania potencjału gospodarczego gminy	7.6.Efektywna promocja gminy wraz z jej ofertą gospodarczą	
			Tworzenie warunków do zwiększenia inwestycji pozarolniczych – głównie w przemyśle rolno-spożywczym			7: Wyższy poziom wykorzystania potencjału gospodarczego gminy	7.5.Zwiększenie zróżnicowania działalności w gospodarstwach rolnych	
		Spójność	Wspieranie tworzenia i rozwoju przedsiębiorstw produkcyjnych			7: Wyższy poziom wykorzystania potencjału gospodarczego gminy	7.3.Zwiększona liczba podmiotów gospodarczych 7.5.Zwiększenie zróżnicowania działalności w gospodarstwach rolnych 7.6.Efektywna promocja gminy wraz z jej ofertą gospodarczą	2
Gospodarka	**Wzrost konkurencyjności regionu poprzez rozwój działalności gospodarczej oraz transfer i wykorzystanie nowych technologii**	**Konkurencyjność**	Wykorzystanie i wzmacnianie specjalizacji regionalnych			7: Wyższy poziom wykorzystania potencjału gospodarczego gminy	7.1.Stworzona spójna oferta turystyczna 7.6.Efektywna promocja gminy wraz z jej ofertą gospodarczą	9
						4: Zachowane i wykorzystane zasoby lokalnego dziedzictwa kulturowego i historycznego	4.1. Zinwentaryzowane i wyeksponowane obiekty zabytkowe 4.2.Podniesienie świadomości mieszkańców w zakresie kultywowania i upowszechniania lokalnych tradycji i zwyczajów	
			Wspieranie rozwoju nowych technologii, w szczególności biotechnologii i biomedycyny, nanotechnologii, fotoniki i optoelektroniki, technologii informacyjno-komunikacyjnych (TIK) i kosmicznych			Nie dotyczy	Nie dotyczy	
			Warszawa jako ośrodek stołeczny – rozwój i uzupełnianie funkcji metropolitalnych			Nie dotyczy	Nie dotyczy	
			Restrukturyzacja miast w celu wzmocnienia ich funkcji społeczno-gospodarczych			Nie dotyczy	Nie dotyczy	
			Zwiększenie dostępu do szerokopasmowego Internetu i e-usług			1: Poprawa jakości życia mieszkańców	1.16. Ograniczenie zjawiska wykluczenia cyfrowego	

Przestrzeń i transport	**Poprawa dostępności i spójności terytorialnej regionu oraz kształtowanie ładu przestrzennego**	**Konkurencyjność**	Zwiększenie dostępności komunikacyjnej wewnątrz regionu	1: Poprawa jakości życia mieszkańców	1.17. Poprawa dostępności komunikacji publicznej	4
				2: Poprawa stanu rozwoju zasobów technicznych gminy	2.4. Poprawa stanu infrastruktury drogowej	
			Zapobieganie nadmiernej suburbanizacji i kreowanie ładu przestrzennego	3: Poprawa stanu w zakresie ładu przestrzennego gminy	3.1.Uporządkowana gospodarka przestrzenna na terenie gminy 3.2.Poprawa estetyki gminy	
		Spójność	Rozwój form transportu przyjaznych dla środowiska i mieszkańców	1: Poprawa jakości życia mieszkańców	1.17. Poprawa dostępności komunikacji publicznej	4
				5:Poprawa stanu środowiska naturalnego	5.5. Ograniczenie zanieczyszczenia powietrza na terenie gminy	
			Udrożnienie systemu tranzytowego	2: Poprawa stanu rozwoju zasobów technicznych gminy	2.4. Poprawa stanu infrastruktury drogowej	
Społeczeństwo	**Poprawa jakości życia oraz wykorzystanie kapitału ludzkiego i społecznego do tworzenia nowoczesnej gospodarki**	**Konkurencyjność**	Rozwój kapitału ludzkiego i społecznego	6:Poprawa poziomu rozwoju kapitału ludzkiego i społecznego gminy	6.1.Poprawa kwalifikacji zawodowych 6.2.Zwiększona aktywność społeczna i integracja mieszkańców 6.3.Poprawa efektywności działań prowadzonych w zakresie wsparcia udzielanego osobom wykluczonym, pozostającym w trudnej sytuacji rodzinnej oraz niepełnosprawnym	15
			Rozwój priorytetowych dla regionu dziedzin nauki	1: Poprawa jakości życia mieszkańców	1.11. Poprawa warunków kształcenia w szkołach	
			Aktywizacja rezerw rynku pracy oraz działania na rzecz poprawy sytuacji demograficznej	1: Poprawa jakości życia mieszkańców	1.1.Poprawa sytuacji materialnej osób nieposiadających pracy 1.2.Zapewnienie schronienia osobom w sytuacjach losowych 1.3.Poprawa standardu zamieszkiwania 1.6.Zapewnienie wsparcia dla osób i rodzin z niskimi dochodami w zakresie dożywiania 1.7.Poprawa dostępności do usług medycznych 1.8.Poprawa dostępności obiektów użyteczności publicznej dla osób niepełnosprawnych 1.10.Dostępna oferta opieki nad dziećmi i młodzieżą	
			Wzrost wykorzystania zasobów ludzkich poprzez zwiększenie mobilności zawodowej i przestrzennej	6: Poprawa poziomu rozwoju kapitału ludzkiego i społecznego gminy	6.1.Poprawa kwalifikacji zawodowych	
			Przeciwdziałanie zjawisku wykluczenia społecznego, integracja społeczna	6: Poprawa poziomu rozwoju kapitału ludzkiego i społecznego gminy	6.2.Zwiększona aktywność społeczna i integracja mieszkańców 6.3.Poprawa efektywności działań prowadzonych w zakresie wsparcia udzielanego osobom wykluczonym, pozostającym w trudnej sytuacji rodzinnej oraz niepełnosprawnym	
			Podnoszenie standardów funkcjonowania infrastruktury społecznej oraz działania na rzecz ochrony zdrowia i bezpieczeństwa publicznego	1: Poprawa jakości życia mieszkańców	1.4. Poprawa stanu zabezpieczenia przeciwpożarowego 1.5.Poprawa bezpieczeństwa na drogach 1.7. Poprawa dostępności do usług medycznych	
Środowisko i energetyka	**Zapewnienie gospodarce regionu zdywersyfikowanego zaopatrzenia w energię przy zrównoważonym gospodarowaniu zasobami środowiska**	**Konkurencyjność**	Wspieranie rozwoju przemysłu ekologicznego i eko-innowacji	7: Wyższy poziom wykorzystania potencjału gospodarczego gminy	7.5.Zwiększenie zróżnicowania działalności w gospodarstwach rolnych	2
			Produkcja energii ze źródeł odnawialnych	5: Poprawa stanu środowiska naturalnego	5.5.Ograniczenie zanieczyszczenia powietrza na terenie gminy	
		Spójność	Zapewnienie trwałego i zrównoważonego rozwoju oraz zachowanie wysokich walorów środowiska	5: Poprawa stanu środowiska naturalnego	5.1.Poprawa stanu czystości w gminie 5.2.Ograniczenie wykorzystania azbestu na pokrycie dachów 5.4.Zmniejszenie zanieczyszczenia środowiska ściekami komunalnymi 5.5.Ograniczenie zanieczyszczenia powietrza na terenie gminy	10
			Dywersyfikacja źródeł energii i jej efektywne wykorzystanie	5: Poprawa stanu środowiska naturalnego	5.5.Ograniczenie zanieczyszczenia powietrza na terenie gminy	
			Modernizacja i rozbudowa lokalnych sieci energetycznych	5: Poprawa stanu środowiska naturalnego	5.5.Ograniczenie zanieczyszczenia powietrza na terenie gminy	

			oraz poprawa infrastruktury przesyłowej			
			Przeciwdziałanie zagrożeniom naturalnym	5: Poprawa stanu środowiska naturalnego	5.1.Poprawa stanu czystości w gminie 5.2.Ograniczenie wykorzystania azbestu na pokrycie dachów 5.4.Zmniejszenie zanieczyszczenia środowiska ściekami komunalnymi 5.5.Ograniczenie zanieczyszczenia powietrza na terenie gminy	
			Poprawa jakości wód, odzysk/unieszkodliwianie odpadów, odnowa terenów skażonych oraz ograniczenie emisji zanieczyszczeń	5: Poprawa stanu środowiska naturalnego	5.1.Poprawa stanu czystości w gminie 5.2.Ograniczenie wykorzystania azbestu na pokrycie dachów 5.4.Zmniejszenie zanieczyszczenia środowiska ściekami komunalnymi 5.5.Ograniczenie zanieczyszczenia powietrza na terenie gminy	
Kultura i dziedzictwo	**Wykorzystanie potencjału kultury i dziedzictwa kulturowego oraz walorów środowiska przyrodniczego dla rozwoju gospodarczego regionu i poprawy jakości życia**	**Konkurencyjność**	Wykorzystanie walorów środowiska przyrodniczego oraz potencjału dziedzictwa kulturowego do zwiększenia atrakcyjności turystycznej regionu	7: Wyższy poziom wykorzystania potencjału gospodarczego gminy	7.1.Stworzona spójna oferta turystyczna 7.6.Efektywna promocja gminy wraz z jej ofertą gospodarczą	7
			Kreowanie miast jako centrów aktywności kulturalnej	Nie dotyczy	Nie dotyczy	
			Wspieranie rozwoju sektora kreatywnego	4: Zachowane i wykorzystane zasoby lokalnego dziedzictwa kulturowego i historycznego	4.1. Zinwentaryzowane i wyeksponowane obiekty zabytkowe 4.2.Podniesienie świadomości mieszkańców w zakresie kultywowania i upowszechniania lokalnych tradycji i zwyczajów	
				7: Wyższy poziom wykorzystania potencjału gospodarczego gminy	7.1.Stworzona spójna oferta turystyczna 7.6.Efektywna promocja gminy wraz z jej ofertą gospodarczą	
			Wykorzystanie dziedzictwa kulturowego w działalności gospodarczej	4: Zachowane i wykorzystane zasoby lokalnego dziedzictwa kulturowego i historycznego	4.1. Zinwentaryzowane i wyeksponowane obiekty zabytkowe 4.2.Podniesienie świadomości mieszkańców w zakresie kultywowania i upowszechniania lokalnych tradycji i zwyczajów	
		Spójność	Upowszechnianie kultury i twórczości	4: Zachowane i wykorzystane zasoby lokalnego dziedzictwa kulturowego i historycznego	4.1. Zinwentaryzowane i wyeksponowane obiekty zabytkowe 4.2.Podniesienie świadomości mieszkańców w zakresie kultywowania i upowszechniania lokalnych tradycji i zwyczajów	3
					Razem:	

Poniżej prezentowane są wyniki analizy spójności Strategii Rozwoju Gminy Joniec na lata 2016-2026 z najważniejszymi dokumentami zewnętrznymi na szczeblu regionalnym i krajowym. Syntetyczny wynik pozwala ocenić zgodność opracowanej Strategii w odniesieniu do otoczenia jakim jest Region Mazowsza i kraju:

Dokument planistyczny	**Ocena**		
	Maksymalna możliwa liczba punktów	**Uzyskana liczba punktów**	**Procent maksymalnej liczby punktów**
Polska 2030. Trzecia fala nowoczesności. Długookresowa Strategia Rozwoju Kraju	**33**	**21**	**64%**
Strategia Rozwoju Województwa Mazowieckiego do roku 2030 – Innowacyjne Mazowsze	**96**	**63**	**67%**

Strategia Rozwoju Gminy Joniec na lata 2016-2026w przeprowadzonej analizie spójności z dokumentem strategicznym kraju uzyskała 21 punktów na 33 możliwe do zdobycia, zaś z dokumentem strategicznym województwa mazowieckiego uzyskała 63 punkty na 96 możliwych do zdobycia. Oznacza to, że cele Strategii są spójne z celami kluczowego dla kraju dokumentu prawie w 64%, zaś z celami kluczowego dla regionu dokumentu strategicznego prawie w 67%. Stopień integralności celów jest bardzo wysoki. Wśród celów Strategii Rozwoju Gminy Joniec na lata 2016-2026 właściwie nie ma takich zapisów, które nie odnosiłyby się do analizowanych dokumentów strategicznych (z pominięciem celów dotyczących zmniejszenia długu publicznego i kontroli deficytu w cyklu koniunkturalnym na szczeblu krajowym i dotyczących funkcji metropolitalnych na szczeblu regionalnym).

Na tej podstawie można stwierdzić, że Strategia Rozwoju Gminy Joniec na lata 2016-2026 bardzo dobrze wpisuje się w podstawowy dokument strategiczny dla naszego kraju i regionu.

IV. WDRAŻANIE STRATEGII GMINY

1. Wprowadzenie

Strategia Rozwoju Gminy Joniec na lata 2016-2026 jest dokumentem kierunkowym, swoistą mapą drogową, stanowiącą podstawę do podejmowania skoordynowanych działań przez wszystkich partnerów społecznych gminy.

Pozwala to na kompleksowe ujęcie zrównoważonego rozwoju gminy. Kompleksowe podejście, będące cechą planowania strategicznego powoduje, iż realizacja tak określonej strategii jest wspólnym zadaniem władz samorządowych i wszystkich parterów społecznych w gminie.

Bardzo ważnym aspektem jest uspołecznienie procesu wdrażania Strategii przy udziale głównych partnerów społecznych.

Dla realizacji Strategii niezbędne będzie podejmowanie działań:

- samodzielnych przez władze gminy,
- samodzielnych przez podmioty sektora prywatnego,
- samodzielnych przez organizacje pozarządowe,
- indywidualnych przez mieszkańców i ich nieformalne grupy i środowiska,
- wspólnych z udziałem parterów z różnych sektorów (publicznego, prywatnego i pozarządowego).

Wynika z tego, iż bardzo ważnym, a jednocześnie trudnym zadaniem będzie zaangażowanie wszystkich kluczowych dla rozwoju gminy partnerów społecznych. Powodzenie w tym zakresie jest uzależnione od zdolności do wzajemnej komunikacji, radzenia sobie z różnicami interesów poszczególnych partnerów i grup, wspólnego definiowania problemów i celów, a następnie wspólnych przedsięwzięć.

W okresie wdrażania Strategii władze gminy mogą występować w różnych rolach, w tym jako:

- bezpośredni samodzielny realizator działań,
- inicjator i animator działań,
- uczestnik działań podejmowanych wspólnie z innymi partnerami,
- wspierający organizacyjnie, technicznie i finansowo działania podejmowane przez partnerów lokalnych,
- operator centrum lokalnej informacji i komunikacji w gminie.

Wdrożenie Strategii przez władze gminy wymaga stosowania operacyjnych narzędzi planistycznych, pozwalających na podjęcie ostatecznych decyzji, które działania i przy jakich zaangażowanych środkach własnych oraz zewnętrznych będą realizowane. Tymi narzędziami władz gminy będą:

- wieloletnia prognoza finansowa,
- miejscowe plany zagospodarowania przestrzennego,
- budżet gminy,
- konkretne projekty i programy,
- aplikacje o zewnętrzne źródła dofinansowania,
- polityki szczegółowe gminy (stanowiące zbiór spójnych zasad odnoszących się do określonej dziedziny życia/funkcjonowania gminy), pozwalające podejmować powtarzalne decyzje według tych samych kryteriów,
- zadania wyznaczane urzędnikom gminy i jednostkom podległym gminie.

2. Zasady zarządzania strategią

Skuteczna realizacja strategii opiera się na następujących zasadach:

1. Kompleksowe (całościowe) podejście.

2. Posiadanie zintegrowanych celów strategicznych i operacyjnych oraz zadań realizacyjnych.
3. Koncentracja środków na zadania o największych korzyściach społecznych.
4. Weryfikowanie planów i działań z punktu widzenia zgodności z zasadami zrównoważonego rozwoju.
5. Rozwijanie współpracy partnerów społecznych.
6. Otwarta komunikacja z mieszkańcami.
7. Współpraca z partnerami w otoczeniu regionalnym, krajowym i międzynarodowym.
8. Stały monitoring realizacji strategii.
9. Konsekwencja w realizacji zadań dla długookresowych celów strategii.

Zasady zrównoważonego rozwoju:

1. Zachowanie szansy dla przyszłych pokoleń na realizację ich potrzeb.
2. Poszanowanie zasobów ze względu na ich ograniczoność.
3. Harmonizowanie ekologicznych, społecznych i ekonomicznych celów rozwoju.
4. Długookresowe podejście do analizowania, planowania i urzeczywistniania celów rozwoju.

3. Programowanie rozwoju gminy (elementy systemu zarzadzania strategią)

Schemat 1. Mapa programowania rozwoju Gminy (*Opracowanie: Jacek Dębczyński, Agnieszka Esz*)

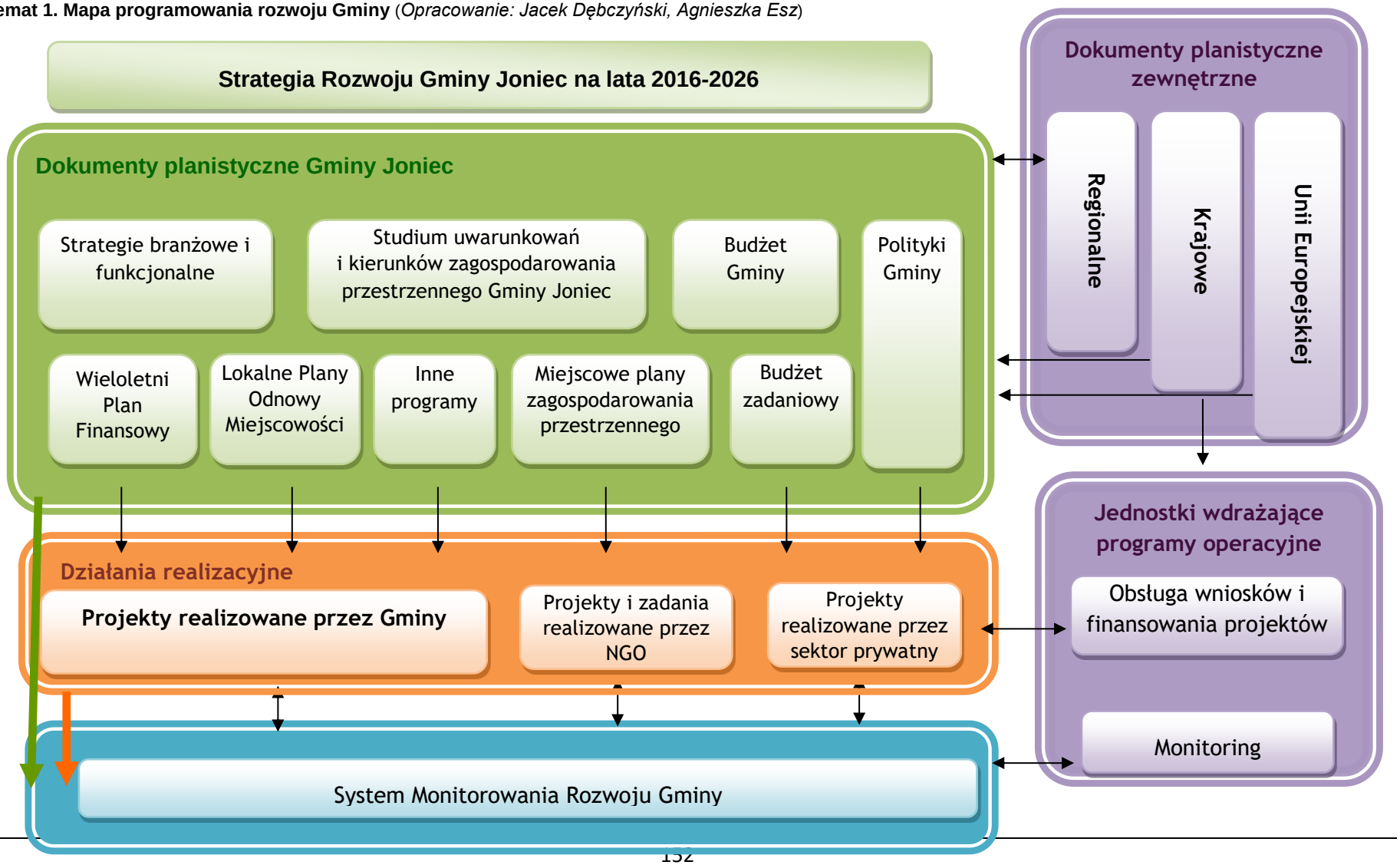

4. System monitorowania

Proces monitorowania obejmuje:

- Zdefiniowanie wskaźników dla poszczególnych celów operacyjnych i zadań realizacyjnych Strategii,
- Określenie procedury monitorowania,
- Wyznaczenie wydziałów i osób odpowiedzialnych za pozyskiwanie, przetwarzanie i udostępnianie poszczególnych grup wskaźników,
- Koordynowanie procesu monitorowania i administrowania bazą danych.

Schemat 2. Procedura monitorowania

Opracowanie: Jacek Dębczyński, Agnieszka Esz

5. Wskaźniki dla poszczególnych celów operacyjnych i zadań realizacyjnych

Do każdego z celów operacyjnych i możliwych zadań realizacyjnych zostały zaprojektowane wskaźniki dla systemu monitorowania rozwoju gminy, które będą mogły być również wykorzystane przy opracowywaniu wniosków o dofinansowanie projektów ze środków zewnętrznych.

Do każdego z celów operacyjnych zostały przypisane odpowiednie jednostki organizacyjne Urzędu Gminy odpowiedzialne za realizację i monitorowanie poszczególnych celów operacyjnych i zadań realizacyjnych. Każdy z celów ma wskazaną wiodącą komórkę organizacyjną. Jednostki organizacyjne Urzędu Gminy będą prowadziły działania w oparciu o programy i dokumenty operacyjne odpowiednio do swojej odpowiedzialności za realizację poszczególnych celów, zgodnie z **Mapą programowania rozwoju Gminy** (Schemat 1).

OBSZAR: Zaspokojenie potrzeb społecznych			Odpowiedzialne jednostki organizacyjne Gminy
Cel strategiczny nr 1: Poprawa jakości życia mieszkańców			
Cele operacyjne	**Proponowane zadania realizacyjne**	**Proponowane wskaźniki**	
1.1. Poprawa sytuacji materialnej osób nieposiadających pracy	✓ Aktywizacja osób bezrobotnych poprzez szkolenia (podwyższanie lub zmiana kwalifikacji zawodowych)	– liczba zorganizowanych szkoleń, kursów dla osób bezrobotnych; – liczba osób bezrobotnych, które wzięły udział w szkoleniach, kursach; – liczba osób bezrobotnych, które podniosły/zmieniły swoje kwalifikacje zawodowe; – liczba osób bezrobotnych, które podjęły pracę zawodową po odbytych kursach, szkoleniach.	Powiatowy Urząd Pracy w Płońsku; Urząd Gminy Joniec Stanowisko d/s działalności gospodarczej, oraz obsługi Rady Gminy
	✓ Organizacja doradztwa w zakresie poszukiwania pracy we współpracy z Powiatowym Urzędem Pracy w Płońsku	– liczba zawiązanych współpracy z PUP w zakresie organizacji doradztwa w zakresie poszukiwania pracy; – liczba zorganizowanych form wsparcia doradczego w zakresie poszukiwania pracy; – liczba osób bezrobotnych, którym udzielono doradztwa; – liczba osób bezrobotnych, które podjęły prace w wyniku udzielonego wsparcia doradczego w zakresie poszukiwania pracy.	
	✓ Organizacja spotkań z pracodawcami (Gminny Ośrodek Pomocy Społecznej)	– liczba zorganizowanych spotkań z pracodawcami organizowanych przez GOPS; – liczba osób które uczestniczyły w spotkaniach z pracodawcami zorganizowanych przez GOPS.	
	✓ Współpraca z Powiatowym Urzędem Pracy w Płońsku w zakresie tworzenia oferty szkoleniowej	– liczba zawiązanych współpracy z PUP w zakresie tworzenia oferty szkoleniowej; – liczba przygotowanych ofert szkoleniowych we współpracy z PUP; – liczba osób bezrobotnych, które skorzystały z oferty szkoleniowej przygotowanej we współpracy z PUP.	
	✓ Popularyzowanie idei podmiotów ekonomii społecznej	– liczba działających podmiotów ekonomii społecznej w gminie; – liczba przeprowadzonych działań służących popularyzacji powstawania podmiotów ekonomii społecznej; – liczba utworzonych nowych podmiotów ekonomii społecznej; – liczba dostępnych form prawnych sektora ekonomii społecznej w gminie.	

	✓ Wspieranie powstawania podmiotów ekonomii społecznej	– wysokość udzielonego wsparcia dla powstających podmiotów ekonomii społecznej; – liczba wspartych finansowo podmiotów ekonomii społecznej; – liczba wspartych podmiotów ekonomii społecznej w gminie.	
	✓ Zachęcanie do samozatrudnienia – współpraca z Lokalną Grupą Działania „Przyjazne Mazowsze”	– liczba zawiązanych współpracy z Lokalną Grupą Działania „Przyjazne Mazowsze” w zakresie zachęcania do samozatrudnienia; – liczba osób, które skorzystały z zachęt do samozatrudnienia przygotowanych we współpracy z Lokalną Grupą Działania „Przyjazne Mazowsze”; – liczba podmiotów gospodarczych, które powstały dzięki zachętom do samozatrudnienia przygotowanym we współpracy z Lokalną Grupą Działania „Przyjazne Mazowsze”.	
	✓ Promowanie możliwości pozyskiwania środków na tworzenie nowych miejsc pracy w ramach realizacji Lokalnej Strategii Rozwoju na lata 2014 – 2020 LGD „Przyjazne Mazowsze”	– liczba przeprowadzonych działań promujących możliwości pozyskiwania środków na tworzenie nowych miejsc pracy w ramach realizacji Lokalnej Strategii Rozwoju na lata 2014 – 2020 LGD „Przyjazne Mazowsze”; – liczba odbiorców przeprowadzonych działań promujących możliwości pozyskiwania środków na tworzenie nowych miejsc pracy w ramach realizacji Lokalnej Strategii Rozwoju na lata 2014 – 2020 LGD „Przyjazne Mazowsze”; – liczba utworzonych nowych miejsc pracy w ramach realizacji Lokalnej Strategii Rozwoju na lata 2014 – 2020 LGD „Przyjazne Mazowsze”.	
	✓ Organizowanie prac społecznie użytecznych we współpracy z PUP	– liczba zorganizowanych form prac społecznie użytecznych we współpracy z PUP; – liczba uczestników prac społecznie użytecznych we współpracy w PUP.	
	✓ Organizowanie prac interwencyjnych i staży	– liczba osób bezrobotnych, które odbyły staż; – liczba osób bezrobotnych, które zostały zatrudnione w ramach prac interwencyjnych.	

1.2. Zapewnienie schronienia osobom w sytuacjach losowych	✓ Organizowanie schronienia tymczasowego w obiektach typu kontenery mieszkalne	– liczba przygotowanych na schronienia tymczasowe kontenerów mieszkalnych; – liczba rodzin, które skorzystały ze schronienia tymczasowego w kontenerach mieszkalnych; – liczba osób, które skorzystały ze schronienia tymczasowego w kontenerach mieszkalnych.	Urząd Gminy Joniec Gminny Ośrodek Pomocy Społecznej
	✓ Dostosowanie istniejących niezagospodarowanych obiektów na cele mieszkalnictwa socjalnego	– liczba niezagospodarowanych obiektów dostosowanych na cele mieszkalnictwa socjalnego; – powierzchnia niezagospodarowanych obiektów dostosowanych na cele mieszkalnictwa socjalnego; – liczba osób, które korzystają z obiektów dostosowanych na cele mieszkalnictwa socjalnego.	
	✓ Wynajmowanie pomieszczeń od osób prywatnych celem uruchomienia mieszkań socjalnych	– liczba pomieszczeń wynajętych od osób prywatnych celem uruchomienia mieszkań socjalnych; – powierzchnia pomieszczeń wynajętych od osób prywatnych celem uruchomienia mieszkań socjalnych; – liczba osób, które skorzystały z pomieszczeń wynajętych od osób prywatnych, w których uruchomiono mieszkania socjalne.	
	✓ Współpraca z ośrodkami dla osób bezdomnych	– liczba zawiązanych współpracy z ośrodkami dla osób bezdomnych; – liczba osób bezdomnych z Gminy Joniec, które zostały umieszczone w ośrodkach dla osób bezdomnych.	
1.3. Poprawa standardu zamieszkiwania	✓ Rozbudowa sieci wodociągowej	– długość wybudowanej/rozbudowanej sieci wodociągowej; – liczba gospodarstw domowych oraz zakładów przemysłowych, budynków użyteczności publicznej podłączonych do wybudowanej/rozbudowanej sieci wodociągowej; – liczba wybudowanych/zmodernizowanych ujęć wody pitnej oraz stacji uzdatniania wody.	Urząd Gminy Joniec Stanowisko d/s gospodarki przestrzennej i rolnictwa
	✓ Modernizowanie istniejącej sieci wodociągowej	– długość zmodernizowanej sieci wodociągowej; – liczba gospodarstw domowych oraz zakładów przemysłowych, budynków użyteczności publicznej podłączonych do zmodernizowanej sieci wodociągowej; – liczba zmodernizowanych ujęć wody pitnej oraz stacji uzdatniania wody.	

	✓ Podjęcie prac koncepcyjnych nad rozwiązywaniem problemu braku systemu odprowadzania i oczyszczania ścieków komunalnych	– liczba stworzonych koncepcji dla rozwiązania problemu braku systemu odprowadzania i oczyszczania ścieków komunalnych; – liczba wdrożonych do realizacji koncepcji dla rozwiązania problemu braku systemu odprowadzania i oczyszczania ścieków komunalnych.	
	✓ Wspieranie wdrażania indywidualnych rozwiązań w zakresie oczyszczania ścieków (np. przydomowe oczyszczalnie ścieków)	– liczba zrealizowanych indywidualnych rozwiązań w zakresie oczyszczania ścieków; – liczba wspartych realizacji indywidualnych rozwiązań w zakresie oczyszczania ścieków; – wysokość udzielonego wsparcia na realizację indywidualnych rozwiązań w zakresie oczyszczania ścieków; – liczba mieszkańców korzystających z indywidualnych rozwiązań w zakresie oczyszczania ścieków.	
1.4. Poprawa stanu zabezpieczenia przeciwpożarowego	✓ Systematyczne doposażanie Ochotniczej Straży Pożarnej w sprzęt pożarniczy i odnowienie taboru (wozy bojowe)	– liczba doposażonych jednostek Ochotniczej Straży Pożarnej w sprzęt pożarniczy i wozy bojowe; – liczba zakupionego sprzętu pożarniczego dla jednostek OSP; – wartość zakupionego sprzętu pożarniczego dla jednostek OSP; – liczba zakupionych wozów bojowych dla jednostek OSP; – wartość zakupionych wozów bojowych dla jednostek OSP.	Urząd Gminy Joniec Stanowisko d/s gospodarki przestrzennej i rolnictwa, Jednostki OSP
	✓ Uświadamianie mieszkańców o zagrożeniu pożarowym	– liczba przeprowadzonych działań na rzecz uświadomienia mieszkańców o zagrożeniu pożarowym; – liczba odbiorców działań na rzecz uświadomienia mieszkańców o zagrożeniu pożarowym.	
1.5. Poprawa bezpieczeństwa na drogach	✓ Podejmowanie remontów i przebudowa dróg wraz z infrastrukturą towarzyszącą	– długość odremontowanych dróg; – długość przebudowanych dróg; – liczba odremontowanych/przebudowanych elementów towarzyszącej infrastruktury drogowej.	Urząd Gminy Joniec Stanowisko d/s gospodarki przestrzennej i rolnictwa
	✓ Współpraca z zarządcami dróg w zakresie oznakowania miejsc niebezpiecznych	– liczba zawiązanych współpracy z zarządcami dróg w zakresie oznakowania miejsc niebezpiecznych; – liczba oznakowanych miejsc niebezpiecznych we współpracy z zarządcami dróg.	

	✓ Podejmowanie działań na rzecz budowy chodników oraz innych elementów infrastruktury bezpieczeństwa w miejscach szczególnie niebezpiecznych	– długość wybudowanych chodników w miejscach szczególnie niebezpiecznych; – liczba wybudowanych elementów infrastruktury bezpieczeństwa w miejscach szczególnie niebezpiecznych.	
1.6. Zapewnienie wsparcia dla osób i rodzin z niskimi dochodami w zakresie dożywiania	✓ Organizowanie dożywiania dzieci w szkołach	– liczba szkół objętych dożywianiem dzieci; – liczba dzieci objętych dożywianiem w szkołach;	Urząd Gminy Joniec Gminny Ośrodek Pomocy Społecznej
	✓ Współpraca z organizacjami pozarządowymi w zakresie zabezpieczenia żywieniowego rodzin i osób ubogich	– liczba zawiązanych współpracy z organizacjami pozarządowymi w zakresie zabezpieczenia żywieniowego rodzin i osób ubogich; – liczba rodzin i osób ubogich zabezpieczonych żywieniowo w ramach współpracy z organizacjami pozarządowymi.	
	✓ Wypłacanie zasiłków przez GOPS	– liczba wypłaconych zasiłków przez GOPS; – wartość wypłaconych zasiłków przez GOPS; – liczba rodzin którym wypłacono zasiłki; – liczba osób w rodzinach którym wypłacono zasiłki.	
1.7. Poprawa dostępności usług medycznych	✓ Współpraca z ośrodkiem zdrowia w realizacji programów profilaktycznych	– liczba zrealizowanych programów profilaktycznych we współpracy z ośrodkiem zdrowia; – liczba odbiorców programów profilaktycznych zrealizowanych we współpracy z ośrodkiem zdrowia.	Niepubliczny Zespół Zakładów Opieki Zdrowotnej Palium Sp. z o.o. Przychodnia w Jońcu
	✓ Podejmowanie działań na rzecz uruchomienia nowych placówek ochrony zdrowia	– liczba podjętych działań na rzecz uruchomienia nowych placówek ochrony zdrowia; – liczba uruchomionych nowych placówek ochrony zdrowia.	
	✓ Wspieranie rozwoju usług rehabiltacji	– liczba rehabilitantów świadczących usługi na terenie gminy; – liczba osób korzystających z usług rehabiltacji.	
	✓ Organizowanie mobilnych punktów badań profilaktycznych i krwiodawstwa	– liczba zorganizowanych mobilnych punktów badań profilaktycznych i krwiodawstwa.	

1.8. Poprawa dostępności obiektów użyteczności publicznej dla osób niepełnosprawnych	✓ Likwidowanie barier architektonicznych w obiektach użyteczności publicznej i w przestrzeni publicznej	– liczba obiektów użyteczności publicznej dostosowanych dla osób z ograniczoną sprawnością ruchową; – liczba usuniętych barier urbanistycznych (wyrównanie nawierzchni w pobliżu obiektów, likwidacja różnic poziomów na ciągach komunikacyjnych dla pieszych i zejść do parkingów, wyznaczenie miejsc parkingowych dla pojazdów osób niepełnosprawnych, montaż instalacji sygnalizacji dźwiękowej na przejściach dla pieszych, obniżenie krawężników i zróżnicowanie faktury nawierzchni na przejściach dla pieszych).	Urząd Gminy Joniec Stanowisko d/s gospodarki przestrzennej i rolnictwa
1.9. Dostępna oferta spędzania wolnego czasu dla seniorów	✓ Współpraca Władz Gminy i Urzędu Gminy z Klubami Seniorów na rzecz tworzenia oferty spędzania wolnego czasu	– liczba przeprowadzonych działań we współpracy z Klubami Seniorów; – liczba członków Klubów Seniorów zaangażowanych we współpracę z JST.	Urząd Gminy Joniec Gminny Ośrodek Pomocy Społecznej
	✓ Dostosowanie dostępnych lokali komunalnych do potrzeb funkcjonowania organizacji seniorów	– liczba udostępnionych lokali komunalnych do potrzeb funkcjonowania organizacji seniorów; – powierzchnia udostępnionych lokali komunalnych do potrzeb funkcjonowania organizacji seniorów; – liczba organizacji seniorów korzystających z dostępnych lokali komunalnych.	
	✓ Aplikowanie do programów krajowych i UE w celu tworzenia oferty dla seniorów	– liczba zrealizowanych projektów w ramach programów krajowych i UE w celu tworzenia oferty dla seniorów; – wartość zrealizowanych projektów w ramach programów krajowych i UE w celu tworzenia oferty dla seniorów.	
1.10. Dostępna oferta opieki nad dziećmi i młodzieżą	✓ Organizowanie kolonii, półkolonii i ferii zimowych	– liczba zorganizowanych kolonii, półkolonii i ferii zimowych; – liczba dzieci, które wzięły udział w zorganizowanych koloniach, półkoloniach i feriach zimowych.	Zespół Szkół w Jońcu Szkoła Podstawowa w Królewie
	✓ Tworzenie świetlic środowiskowych i socjoterapeutycznych	– liczba utworzonych świetlic środowiskowych i socjoterapeutycznych; – liczba osób korzystających ze świetlic środowiskowych i socjoterapeutycznych.	

	✓ Rozszerzanie oferty zajęć pozalekcyjnych, również we współpracy z innymi podmiotami niż szkoły	– liczba dostępnych ofert zajęć pozalekcyjnych przygotowanych we współpracy z innymi podmiotami; – liczba dzieci korzystających z dostępnych ofert zajęć pozalekcyjnych przygotowanych we współpracy z innymi podmiotami.	
	✓ Poprawa warunków lokalowych w zakresie opieki przedszkolnej	– liczba odremontowanych/przebudowanych pomieszczeń w zakresie opieki przedszkolnej; – powierzchnia odremontowanych/przebudowanych pomieszczeń w zakresie opieki przedszkolnej; – liczba pozyskanych nowych pomieszczeń/lokali przeznaczonych na prowadzenie opieki przedszkolnej; – powierzchnia pozyskanych nowych pomieszczeń/lokali przeznaczonych na prowadzenie opieki przedszkolnej; – liczba dzieci objętych opieką przedszkolną w gminie.	
	✓ Tworzenie lub wspieranie tworzenia żłobków (korzystanie z programów celowych)	– liczba utworzonych żłobków; – liczba podmiotów, które skorzystały z programów celowych przy tworzeniu żłobków; – liczba dzieci objętych opieką w żłobkach.	
1.11. Poprawa warunków kształcenia w szkołach	✓ Dostosowanie wielkości bazy lokalowej szkół do istniejących potrzeb	– liczba szkół dostosowanych lokalowo do istniejących potrzeb.	Zespół Szkół w Jońcu Szkoła Podstawowa w Królewie
	✓ Rozbudowa bazy sportowo-dydaktycznej i rekreacyjnej przy szkołach	– liczba wybudowanych obiektów bazy sportowo-dydaktycznej i rekreacyjnej przy szkołach; – liczba rozbudowanych/zmodernizowanych obiektów bazy sportowo-dydaktycznej i rekreacyjnej przy szkołach; – liczba szkół wyposażonych w bazę sportowo-dydaktyczną i rekreacyjną.	
	✓ Systematyczne doposażanie szkół w pomoce dydaktyczne i sprzęt	– liczba zakupionego sprzętu i pomocy dydaktycznych dla szkół; – wartość zakupionego sprzętu i pomocy dydaktycznych dla szkół; – liczba szkół wyposażonych w zakupiony sprzęt i pomoce dydaktyczne.	

1.12. Poprawa atrakcyjności oferty kulturalnej	✓ Uregulowanie stanu prawnego budynków, w których znajdują się świetlice wiejskie i poprawa ich stanu technicznego	– liczba przeprowadzonych działań na rzecz uregulowania stanu prawnego budynków, w których znajdują się świetlice wiejskie; – liczba budynków, w których znajdują się świetlice wiejskie z uregulowanym stanem prawnym; – liczba odremontowanych/zmodernizowanych budynków, w których znajdują się świetlice wiejskie; – powierzchnia odremontowanych/zmodernizowanych budynków, w których znajdują się świetlice wiejskie.	Gminna Biblioteka Publiczna w Jońcu Świetlica wiejska w Omięcinach
	✓ Budowa lub pozyskiwanie lokali na tworzenie nowych świetlic wiejskich	– liczba wybudowanych lokali z przeznaczeniem na świetlice wiejskie; – powierzchnia wybudowanych lokali z przeznaczeniem na świetlice wiejskie; – liczba pozyskanych lokali z przeznaczeniem na świetlice wiejskie; – powierzchnia lokali z przeznaczeniem na świetlice wiejskie.	
	✓ Rozwijanie pozostałych elementów i obiektów infrastruktury kultury np. budowa amfiteatru, budowa lub pozyskanie lokalu dla biblioteki gminnej	– liczba wybudowanych elementów i obiektów infrastruktury kultury; – powierzchnia wybudowanych elementów i obiektów infrastruktury kultury; – liczba pozyskanych lokali na potrzeby biblioteki gminnej; – powierzchnia pozyskanych lokali na potrzeby biblioteki gminnej.	
	✓ Organizowanie imprez plenerowych	– liczba organizowanych rocznie imprez plenerowych; – liczba uczestników organizowanych imprez plenerowych.	
	✓ Kontynuowanie dotychczas organizowanych cyklicznych imprez kulturalnych i systematyczne zwiększanie ilości wydarzeń kulturalnych	– liczba imprez które na stałe zostały wpisane w kalendarz; – liczba zorganizowanych nowych wydarzeń kulturalnych w gminie; – liczba dostępnych ofert imprez i wydarzeń kulturalnych w gminie.	

	✓ Wspieranie działalności Młodzieżowej Orkiestry Dętej (również w zakresie pozyskiwania środków na doposażanie orkiestry w instrumenty i stroje)	– liczba przeprowadzonych działań na rzecz wsparcia działalności Młodzieżowej Orkiestry Dętej; – liczba zakupionych instrumentów dla Młodzieżowej Orkiestry Dętej; – wartość zakupionych instrumentów dla Młodzieżowej Orkiestry Dętej; – liczba zakupionych strojów dla Młodzieżowej Orkiestry Dętej; – wartość zakupionych strojów dla Młodzieżowej Orkiestry Dętej.	
1.13. Rozwinięta oferta rekreacyjna	✓ Uregulowanie stanu prawnego gruntów i pozyskiwanie nowych na cele budowy infrastruktury rekreacyjnej	– liczba przeprowadzonych działań na rzecz uregulowania stanu prawnego gruntów na cele budowy infrastruktury rekreacyjnej; – powierzchnia gruntów o uregulowanym stanie prawnym na cele budowy infrastruktury rekreacyjnej; – powierzchnia pozyskanych gruntów na cele budowy infrastruktury rekreacyjnej.	Gminna Biblioteka Publiczna w Jońcu Świetlica wiejska w Omięcinach
	✓ Tworzenie placów zabaw i innych miejsc rekreacji np. siłowni na świeżym powietrzu	– liczba zorganizowanych placów zabaw i innych miejsc rekreacji; – powierzchnia zorganizowanych placów zabaw i innych miejsc rekreacji.	
	✓ Utworzenie gminnego parku, jako miejsca rekreacji, ze ścieżką edukacyjną	– liczba utworzonych gminnych parków; – powierzchnia utworzonych gminnych parków; – długość wytyczonych i oznakowanych ścieżek edukacyjnych w parkach gminnych.	
	✓ Tworzenie lub wspieranie tworzenia miejsc postojowych dla kajakarzy nad rzeką Wkrą	– liczba utworzonych miejsc postojowych dla kajakarzy nad rzeką Wkrą; – liczba wspartych działań na rzecz utworzenia miejsc postojowych dla kajakarzy nad rzeką Wkrą.	
	✓ Organizowanie lub współorganizowanie imprez rekreacyjnych i sportowych	– liczba zorganizowanych w gminie imprez rekreacyjnych rocznie; – liczba zorganizowanych w gminie imprez sportowych rocznie.	
1.14. Poprawa warunków funkcjonowania organizacji pozarządowych	✓ Uregulowanie stanu prawnego remiz OSP	– liczba podjętych działań mających na celu uregulowanie stanu prawnego remiz OSP; – liczba remiz OSP o uregulowanym stanie prawnym.	Urząd Gminy Joniec Stanowisko d/s gospodarki przestrzennej i rolnictwa

	✓ Wspieranie jednostek OSP w zakresie modernizacji budynków remiz	– liczba wspartych jednostek OSP w zakresie modernizacji budynków remiz; – wysokość udzielonego wsparcia jednostkom OSP w zakresie modernizacji budynków remiz; – liczba zmodernizowanych remiz OSP; – powierzchnia zmodernizowanych remiz OSP.	
	✓ Udostępnianie lokali dla lokalnych organizacji społecznych wraz z pomocą w przystosowaniu lokali dla potrzeb organizacji	– liczba udostępnionych lokali dla lokalnych organizacji społecznych; – powierzchnia udostępnionych lokali dla lokalnych organizacji społecznych; – liczba udzielonego wsparcia w dostosowaniu lokali dla potrzeb organizacji.	
	✓ Opracowywanie i realizacja planów współpracy z organizacjami pozarządowymi, organizowanie wspólnych przedsięwzięć	– liczba opracowanych planów współpracy z organizacjami pozarządowymi; – liczba zrealizowanych planów współpracy z organizacjami pozarządowymi; – liczba zrealizowanych wspólnych przedsięwzięć z organizacjami pozarządowymi; – wartość zrealizowanych wspólnych przedsięwzięć z organizacjami pozarządowymi.	
	✓ Współpraca z LGD „Przyjazne Mazowsze” w zakresie podnoszenia poziomu wiedzy i kompetencji w zakresie zakładania i funkcjonowania organizacji pozarządowych, podejmowania działań aktywizujących społeczność, zachęcania mieszkańców do aktywności i wspólnych działań na rzecz społeczności lokalnych	– liczba zrealizowanych działań we współpracy z LGD „Przyjazne Mazowsze” w zakresie podnoszenia poziomu wiedzy; – liczba odbiorców działań w zakresie podnoszenia poziomu wiedzy; – liczba zrealizowanych działań we współpracy z LGD „Przyjazne Mazowsze” w zakresie kompetencji w zakresie zakładania i funkcjonowania organizacji pozarządowych; – liczba funkcjonujących nowych organizacji pozarządowych; – liczba podjętych we współpracy z LGD „Przyjazne Mazowsze” działań aktywizujących społeczność, zachęcania mieszkańców do aktywności i wspólnych działań na rzecz społeczności lokalnych; – liczba zrealizowanych wspólnie z mieszkańcami działań na rzecz społeczności lokalnych.	

1.15. Zwiększona aktywność obywatelska mieszkańców	✓ Systematyczna poprawa komunikacji z mieszkańcami we współpracy z radnymi, sołtysami, parafiami i organizacjami pozarządowymi	– liczba przeprowadzonych działań na rzecz poprawy komunikacji z mieszkańcami we współpracy z radnymi, sołtysami, parafiami i organizacjami pozarządowymi.	Urząd Gminy Joniec Stanowisko d/s gospodarki przestrzennej i rolnictwa
	✓ Rozszerzanie zasięgu gminnego systemu powiadamiania SMS	– powierzchnia gminy objęta zasięgiem działania gminnego systemu powiadamiania SMS.	
	✓ Systematyczne udoskonalanie gminnej strony internetowej	– liczba wejść na stronę internetowa gminy; – liczba pozytywnych opinii na temat czytelności, funkcjonalności i przydatności informacji zamieszczonych na stronie internetowej gminy.	
	✓ Współpraca z LGD „Przyjazne Mazowsze" w zakresie podnoszenia poziomu wiedzy i kompetencji w zakresie zakładania i funkcjonowania organizacji pozarządowych, podejmowania działań aktywizujących społeczność, zachęcania mieszkańców do aktywności i wspólnych działań na rzecz społeczności lokalnych	– liczba zrealizowanych działań we współpracy z LGD „Przyjazne Mazowsze" w zakresie podnoszenia poziomu wiedzy; – liczba odbiorców działań w zakresie podnoszenia poziomu wiedzy; – liczba zrealizowanych działań we współpracy z LGD „Przyjazne Mazowsze" w zakresie kompetencji w zakresie zakładania i funkcjonowania organizacji pozarządowych; – liczba funkcjonujących nowych organizacji pozarządowych; – liczba podjętych we współpracy z LGD „Przyjazne Mazowsze" działań aktywizujących społeczność, zachęcania mieszkańców do aktywności i wspólnych działań na rzecz społeczności lokalnych; – liczba zrealizowanych wspólnie z mieszkańcami działań na rzecz społeczności lokalnych.	
1.16. Ograniczone zjawisko wykluczenia cyfrowego	✓ Organizowanie bezpłatnych punktów dostępu do Internetu	– liczba zorganizowanych bezpłatnych punktów dostępu do Internetu.	Urząd Gminy Joniec Stanowisko d/s gospodarki przestrzennej i rolnictwa
	✓ Współpraca ze szkołami i organizacjami pozarządowymi w zakresie organizowania szkoleń i kursów z zakresu obsługi komputera i Internetu	– liczba zorganizowanych kursów i szkoleń z zakresu obsługi komputera i Internetu we współpracy ze szkołami i organizacjami pozarządowymi; – liczba osób które uczestniczyły w kursach i szkoleniach z zakresu obsługi komputera i Internetu zorganizowanych we współpracy ze szkołami i organizacjami pozarządowymi.	
1.17. Poprawa dostępności komunikacji publicznej	✓ Wspieranie rozwoju prywatnej komunikacji publicznej	– liczba przeprowadzonych działań na rzecz wsparcia prywatnej komunikacji publicznej; – liczba działających w gminie przewoźników prywatnej komunikacji publicznej.	Urząd Gminy Joniec Stanowisko d/s gospodarki przestrzennej i rolnictwa

OBSZAR: Zasoby i potencjały Gminy			Odpowiedzialne jednostki organizacyjne Gminy
Cel strategiczny nr 2: Poprawa stanu rozwoju zasobów technicznych gminy			
Cele operacyjne	**Proponowane zadania realizacyjne**	**Proponowane wskaźniki**	
2.1. Dostosowany stan techniczny i standard budynków użyteczności publicznej do potrzeb użytkowników	✓ Regulowanie stanu prawnego obiektów użyteczności publicznej	– liczba przeprowadzonych działań na rzecz uregulowania stanu prawnego obiektów użyteczności publicznej; – liczba budynków użyteczności publicznej z uregulowanym stanem prawnym.	Urząd Gminy Joniec Stanowisko d/s gospodarki przestrzennej i rolnictwa
	✓ Przebudowa i modernizacja energetyczna budynku Urzędu Gminy	– powierzchnia przebudowanego i zmodernizowanego budynku Urzędu Gminy.	
	✓ Remonty, przebudowa, rozbudowa wraz z modernizacją energetyczną remiz OSP (wraz z dostosowaniem do wielofunkcyjnego wykorzystania) i świetlic wiejskich	– liczba odremontowanych remiz OSP; – powierzchnia odremontowanych remiz OSP; – liczba przebudowanych/rozbudowanych remiz OSP; – powierzchnia przebudowanych/rozbudowanych remiz OSP; – liczba remiz OSP dostosowanych do wielofunkcyjnego wykorzystania; – liczba odremontowanych świetlic wiejskich; – powierzchnia odremontowanych świetlic wiejskich; – liczba przebudowanych/rozbudowanych świetlic wiejskich; – powierzchnia przebudowanych/rozbudowanych świetlic wiejskich.	
	✓ Modernizacja energetyczna budynku Szkoły w Królewie wraz z kontynuacją modernizacji energetycznej Zespołu Szkół w Jońcu	– liczba obiektów oświatowych poddanych termomodernizacji.	
	✓ Budowa sali gimnastycznej przy Zespole Szkół w Jońcu (lub rozbudowa istniejącego obiektu o salę gimnastyczną	– liczba wybudowanych/rozbudowanych sal gimnastycznych; – powierzchnia wybudowanych/rozbudowanych sal gimnastycznych; – liczba budynków oświatowych wyposażonych w sale gimnastyczne.	
	✓ Pozyskanie nowych powierzchni dla przedszkola (poprzez budowę nowego obiektu lub rozbudowę istniejących)	– liczba wybudowanych nowych obiektów z przeznaczeniem na przedszkola; – powierzchnia wybudowanych nowych obiektów z przeznaczeniem na przedszkola; – liczba rozbudowanych obiektów przedszkolnych; – powierzchnia rozbudowanych obiektów przedszkolnych.	

2.2. Dysponowanie bazą lokali socjalnych	✓ Organizowanie schronienia tymczasowego w obiektach typu kontenery mieszkalne	– liczba przygotowanych na schronienia tymczasowe kontenerów mieszkalnych; – liczba rodzin, które skorzystały ze schronienia tymczasowego w kontenerach mieszkalnych; – liczba osób, które skorzystały ze schronienia tymczasowego w kontenerach mieszkalnych.	Urząd Gminy Joniec Stanowisko d/s gospodarki przestrzennej i rolnictwa, Gminny Ośrodek Pomocy Społecznej
	✓ Dostosowanie istniejących niezagospodarowanych obiektów na cele mieszkalnictwa socjalnego	– liczba niezagospodarowanych obiektów dostosowanych na cele mieszkalnictwa socjalnego; – powierzchnia niezagospodarowanych obiektów dostosowanych na cele mieszkalnictwa socjalnego; – liczba osób, które korzystają z obiektów dostosowanych na cele mieszkalnictwa socjalnego.	
	✓ Wynajęcie pomieszczeń na lokale socjalne od osób prywatnych	– liczba pomieszczeń wynajętych od osób prywatnych celem uruchomienia lokali socjalnych; – powierzchnia pomieszczeń wynajętych od osób prywatnych celem uruchomienia lokali socjalnych; – liczba osób, które skorzystały z pomieszczeń wynajętych od osób prywatnych, w których uruchomiono lokale socjalne.	
2.3. Poprawa infrastruktury wodno-kanalizacyjnej	✓ Budowa sieci wodociągowej, ujęć wody i stacji uzdatniania wody	– długość wybudowanej sieci wodociągowej; – liczba gospodarstw domowych oraz zakładów przemysłowych, budynków użyteczności publicznej podłączonych do wybudowanej sieci wodociągowej; – liczba wybudowanych ujęć wody pitnej oraz stacji uzdatniania wody.	Urząd Gminy Joniec Stanowisko d/s gospodarki przestrzennej i rolnictwa, Gospodarka odpadami komunalnymi
	✓ Usprawnianie istniejącej sieci wodociągowej poprzez budowę przepompowni	– liczba wybudowanych przepompowni dla sieci wodociągowej.	
	✓ Podjęcie prac koncepcyjnych nad rozwiązywaniem problemu braku systemu odprowadzania i oczyszczania ścieków komunalnych	– liczba stworzonych koncepcji dla rozwiązania problemu braku systemu odprowadzania i oczyszczania ścieków komunalnych; – liczba wdrożonych do realizacji koncepcji dla rozwiązania problemu braku systemu odprowadzania i oczyszczania ścieków komunalnych.	

	✓ Wspieranie wdrażania indywidualnych rozwiązań w zakresie oczyszczania ścieków (np. przydomowe oczyszczalnie ścieków)	– liczba zrealizowanych indywidualnych rozwiązań w zakresie oczyszczania ścieków; – liczba wspartych realizacji indywidualnych rozwiązań w zakresie oczyszczania ścieków; – wysokość udzielonego wsparcia na realizację indywidualnych rozwiązań w zakresie oczyszczania ścieków; – liczba mieszkańców korzystających z indywidualnych rozwiązań w zakresie oczyszczania ścieków.	
2.4. Poprawa stanu infrastruktury drogowej	✓ Wymiana nawierzchni z wykorzystaniem oszczędnych technologii wraz z poprawą odwodnienia dróg, usunięciem krzaków i drzew w skrajni drogi	– długość dróg o wymienionej nawierzchni z wykorzystaniem oszczędnych technologii; – długość dróg ze sprawnym systemem odwodnienia; – długość dróg z uporządkowaną skrajnią (usuniętymi krzakami i drzewami).	Urząd Gminy Joniec Stanowisko d/s gospodarki przestrzennej i rolnictwa
	✓ Systematyczna modernizacja dróg	– długość zmodernizowanych dróg.	
	✓ Remont mostu w Sobieskach (wymiana części jezdnej i chodników dla pieszych)	– liczba odremontowanych obiektów mostowych.	
	✓ Remonty istniejących chodników	– długość odremontowanych chodników dla pieszych przy drogach publicznych.	
	✓ Budowa chodników dla pieszych w miejscach szczególnie niebezpiecznych	– długość wybudowanych chodników w miejscach szczególnie niebezpiecznych.	
	✓ Modernizacja istniejącego oświetlenia przy drogach oraz budowa w miejscach gdzie go szczególnie brakuje	– liczba zmodernizowanych istniejących punktów oświetlenia ulicznego w gminie; – liczba wybudowanych nowych punktów oświetlenia ulicznego w gminie; – długość oświetlonych dróg w gminie.	
	✓ Współpraca z zarządcami dróg przebiegających przez gminę w zakresie ich przebudowy i bieżącego utrzymania	– liczba zawiązanych współpracy z zarządcami dróg przebiegających przez gminę w zakresie ich przebudowy i utrzymania; – długość przebudowanych dróg publicznych we współpracy z ich zarządcami; – długość utrzymanych dróg publicznych we współpracy z ich zarządcami.	

2.5. Poprawa stanu wyposażenia OSP	✓ Systematyczne uzupełnianie i modernizowanie sprzętu i wozów bojowych	– liczba doposażonych jednostek Ochotniczej Straży Pożarnej w sprzęt pożarniczy i wozy bojowe; – liczba zakupionego sprzętu pożarniczego dla jednostek OSP; – wartość zakupionego sprzętu pożarniczego dla jednostek OSP; – liczba zakupionych wozów bojowych dla jednostek OSP; – wartość zakupionych wozów bojowych dla jednostek OSP.	Urząd Gminy Joniec Stanowisko d/s gospodarki przestrzennej i rolnictwa, Jednostki OSP
2.6. Poprawa stanu rozwoju infrastruktury sportowej i rekreacyjnej	✓ Współpraca z właścicielami działek przybrzeżnych w zakresie zagospodarowania i ochrony środowiska nad rzeką Wkrą	– liczba zawiązanych współpracy z właścicielami działek przybrzeżnych w zakresie zagospodarowania i ochrony środowiska nad rzeką Wkrą; – powierzchnia zagospodarowanych działek nad rzeką Wkrą.	Urząd Gminy Joniec Stanowisko d/s gospodarki przestrzennej i rolnictwa
	✓ Organizacja placów zabaw dla dzieci oraz innej infrastruktury rekreacyjnej	– liczba zorganizowanych placów zabaw i innych miejsc rekreacji; – powierzchnia zorganizowanych placów zabaw i innych miejsc rekreacji.	
	✓ Utworzenie gminnego parku, jako miejsca rekreacji, ze ścieżką edukacyjną	– liczba utworzonych gminnych parków; – powierzchnia utworzonych gminnych parków; – długość wytyczonych i oznakowanych ścieżek edukacyjnych w parkach gminnych.	
	✓ Wyznaczanie tras szlaków rowerowych i pieszych	– liczba wyznaczonych szlaków rowerowych; – liczba zagospodarowanych szlaków rowerowych; – długość wytyczonych szlaków rowerowych; – liczba wyznaczonych szlaków pieszych; – liczba zagospodarowanych szlaków pieszych; – długość wytyczonych szlaków pieszych.	
2.7. Zabezpieczony komunalny teren pochówku zmarłych	✓ Pozyskanie terenu i uruchomienie cmentarza komunalnego	– powierzchnia pozyskanych gruntów na cele cmentarza komunalnego; – liczba przeprowadzonych działań na rzecz uruchomienia cmentarza komunalnego.	Urząd Gminy Joniec Stanowisko d/s gospodarki przestrzennej i rolnictwa

OBSZAR: Zasoby i potencjały Gminy			**Odpowiedzialne jednostki organizacyjne Gminy**
Cel strategiczny nr 3:Poprawa ładu przestrzennego gminy			
Cele operacyjne	**Proponowane zadania realizacyjne**	**Proponowane wskaźniki**	

3.1. Uporządkowana gospodarka przestrzenna na terenie gminy	✓ Aktualizacja Studium Uwarunkowań i Zagospodarowania Przestrzennego	– liczba zaktualizowanych studiów uwarunkowań i zagospodarowania przestrzennego; – powierzchnia gminy objęta zaktualizowanymi studiami uwarunkowań i zagospodarowania przestrzennego.	Urząd Gminy Joniec Stanowisko d/s gospodarki przestrzennej i rolnictwa
	✓ Opracowywanie miejscowych planów zagospodarowania przestrzennego	– liczba opracowanych miejscowych planów zagospodarowania przestrzennego; – powierzchnia gminy objęta miejscowymi planami zagospodarowania przestrzennego.	
	✓ Regulowanie stanu prawnego nieruchomości komunalnych i dróg gminnych	– liczba podjętych działań na rzecz uregulowania stanu prawnego nieruchomości komunalnych i dróg gminnych; – liczba nieruchomości komunalnych o uregulowanym stanie prawnym; – długość dróg gminnych o uregulowanym stanie prawnym.	
3.2. Poprawa estetyki gminy	✓ Podejmowanie działań wśród właścicieli na rzecz poprawy dbałości o stan techniczny i estetykę ich nieruchomości	– liczba podjętych działań wśród właścicieli na rzecz poprawy dbałości o stan techniczny i estetykę ich nieruchomości; – liczba odbiorców działań na rzecz poprawy dbałości o stan techniczny i estetykę ich nieruchomości; – liczba nieruchomości prywatnych o poprawionym stanie technicznym i estetyce.	Urząd Gminy Joniec Stanowisko d/s gospodarki przestrzennej i rolnictwa
	✓ Rewitalizacja lub kreowanie centrów miejscowości	– liczba miejscowości z wykreowanym centrum; – liczba miejscowości, w których zrewitalizowano centrum.	

OBSZAR: Zasoby i potencjały Gminy			**Odpowiedzialne jednostki organizacyjne Gminy**
Cel strategiczny nr 4: Zachowane i wykorzystane zasoby lokalnego dziedzictwa kulturowego i historycznego			
Cele operacyjne	**Proponowane zadania realizacyjne**	**Proponowane wskaźniki**	
4.1. Zinwentaryzowane i wyeksponowane obiekty zabytkowe	✓ Stworzenie gminnej ewidencji zabytków wraz z inwentaryzacją zabytków	– liczba zabytków wpisanych do gminnej ewidencji zabytków; – liczba sporządzonych inwentaryzacji dla obiektów ujętych w gminnej ewidencji zabytków; – liczba sporządzonych gminnych ewidencji zabytków.	Urząd Gminy Joniec Stanowisko d/s gospodarki przestrzennej i rolnictwa
	✓ Opracowanie systemu wizualizacji obiektów zabytkowych i ich oznakowanie	– liczba opracowanych systemów wizualizacji obiektów zabytkowych; – liczba oznakowanych obiektów zabytkowych.	

	✓ Opracowanie mapy i folderu informacyjnego eksponujących obiekty zabytkowe zlokalizowane na terenie gminy	– liczba opracowanych folderów informacyjnych i map eksponujących obiekty zabytkowe zlokalizowane na terenie gminy; – liczba obiektów zabytkowych z gminy ujętych w folderach informacyjnych i mapach.	
	✓ Podejmowanie innych działań w zakresie ochrony i rewitalizacji dziedzictwa przyrodniczego i kulturowego	– liczba przeprowadzonych działań w zakresie ochrony i rewitalizacji dziedzictwa przyrodniczego i kulturowego; – liczba obiektów dziedzictwa przyrodniczego objętych ochroną; – liczba obiektów dziedzictwa kulturowego objętych ochroną; – liczba zrewitalizowanych obiektów dziedzictwa kulturowego i przyrodniczego.	
4.2. Podniesienie świadomości mieszkańców w zakresie kultywowania i upowszechniania lokalnych tradycji i zwyczajów	✓ Organizacja izby/miejsca kultywowania i promowania lokalnych tradycji i zwyczajów	– liczba zorganizowanych izb/miejsc kultywowania i promowania lokalnych tradycji i zwyczajów; – powierzchnia zorganizowanych izb/miejsc kultywowania i promowania lokalnych tradycji i zwyczajów; – liczba kultywowanych i promowanych lokalnych tradycji i zwyczajów.	Gminna Biblioteka Publiczna w Jońcu Świetlica wiejska w Omięcinach
	✓ Organizowanie cyklicznych imprez związanych z lokalnymi tradycjami i zwyczajami	– liczba zorganizowanych cyklicznych imprez związanych z lokalnymi tradycjami i zwyczajami; – liczba uczestników cyklicznych imprez związanych z lokalnymi tradycjami i zwyczajami.	
	✓ Opracowywanie wydawnictw i strony internetowej promujących lokalne zwyczaje i tradycje	– liczba wydanych opracowań promujących lokalne zwyczaje i tradycje; – liczba założonych stron internetowych promujących lokalne zwyczaje i tradycje.	
	✓ Współpraca z organizacjami społecznymi, parafiami w kultywowaniu lokalnych tradycji i zwyczajów	– liczba zawiązanych współpracy z organizacjami społecznymi i parafiami na rzecz kultywowania lokalnych tradycji i zwyczajów; – liczba przeprowadzonych działań we współpracy z organizacjami społecznymi i parafiami na rzecz kultywowania lokalnych tradycji i zwyczajów; – liczba kultywowanych tradycji i zwyczajów w gminie.	
	✓ Dokumentowanie tradycji i zwyczajów lokalnych	– liczba sporządzonych dokumentacji tradycji i zwyczajów lokalnych; – liczba udokumentowanych tradycji i zwyczajów.	

	✓ Podejmowanie innych działań w zakresie ochrony i rewitalizacji dziedzictwa przyrodniczego i kulturowego	– liczba przeprowadzonych działań w zakresie ochrony i rewitalizacji dziedzictwa przyrodniczego i kulturowego; – liczba obiektów dziedzictwa przyrodniczego objętych ochroną; – liczba obiektów dziedzictwa kulturowego objętych ochroną; – liczba zrewitalizowanych obiektów dziedzictwa kulturowego i przyrodniczego.	

OBSZAR: Zasoby i potencjały Gminy			**Odpowiedzialne jednostki organizacyjne Gminy**
Cel strategiczny nr 5: Poprawa stanu środowiska naturalnego			
Cele operacyjne	**Proponowane zadania realizacyjne**	**Proponowane wskaźniki**	
5.1. Poprawa stanu czystości w gminie	✓ Podejmowanie działań podnoszących świadomość mieszkańców w tym zakresie	– liczba podjętych działań na rzecz podniesienia świadomości mieszkańców o utrzymaniu czystości w gminie; – liczba odbiorców działań na rzecz podniesienia świadomości mieszkańców o utrzymaniu czystości w gminie.	Urząd Gminy Joniec Stanowisko d/s gospodarki przestrzennej i rolnictwa, Gospodarka odpadami komunalnymi
	✓ Rozwijanie systemu edukacji ekologicznej - zwiększanie udziału społeczeństwa w realizacji zadań proekologicznych	– liczba przeprowadzonych działań na rzecz edukacji ekologicznej; – liczba odbiorców działań z zakresu edukacji ekologicznej; – liczba mieszkańców zaangażowanych w realizację zadań ekologicznych.	
	✓ Instalowanie koszy na śmieci w miejscowościach oraz w miejscach uczęszczanych przez turystów, szczególnie na brzegu rzeki Wkry	– liczba zainstalowanych koszy na śmieci w miejscowościach gminnych; – liczba zainstalowanych koszy na śmieci w miejscach uczęszczanych przez turystów, szczególnie na brzegu rzeki Wkry.	
	✓ Likwidowanie dzikich wysypisk śmieci	– liczba zlikwidowanych dzikich wysypisk śmieci; – powierzchnia zlikwidowanych dzikich wysypisk śmieci.	

	✓ Włączanie szkół, organizacji pozarządowych i innych instytucji do realizacji projektów i programów zmierzających do ochrony środowiska przyrodniczego	– liczba szkół zaangażowanych w realizację projektów i programów zmierzających do ochrony środowiska przyrodniczego; – liczba organizacji pozarządowych i innych instytucji w realizację projektów i programów zmierzających do ochrony środowiska przyrodniczego; – liczba zrealizowanych planów i programów przy współudziale szkół, organizacji pozarządowych i innych instytucji na rzecz ochrony środowiska przyrodniczego.	
	✓ Podejmowanie innych działań w zakresie ochrony i rewitalizacji dziedzictwa przyrodniczego	– liczba przeprowadzonych działań w zakresie ochrony i rewitalizacji dziedzictwa przyrodniczego i kulturowego; – liczba obiektów dziedzictwa przyrodniczego objętych ochroną; – liczba obiektów dziedzictwa kulturowego objętych ochroną; – liczba zrewitalizowanych obiektów dziedzictwa kulturowego i przyrodniczego.	
5.2. Ograniczenie wykorzystania azbestu na pokrycie dachów	✓ Informowanie mieszkańców o możliwościach dofinansowania usunięcia pokryć azbestowych (zadań w ramach Program Oczyszczania Kraju z Azbestu na lata 2009 - 2032)	– liczba przeprowadzonych działań informacyjnych wśród mieszkańców gminy na temat możliwości dofinansowania usunięcia pokryć azbestowych; – ilość usuniętego azbestu z pokryć dachowych budynków z terenu gminy.	Urząd Gminy Joniec Stanowisko d/s gospodarki przestrzennej i rolnictwa
5.3. Ograniczenie zjawiska narastania liczby bezpańskich psów i kotów	✓ Podejmowanie działań podnoszących świadomość mieszkańców w tym zakresie	– liczba podjętych działań na rzecz podniesienia świadomości mieszkańców o rosnącej liczbie bezpańskich psów i kotów w gminie; – liczba odbiorców działań na rzecz podniesienia świadomości mieszkańców o rosnącej liczbie bezpańskich psów i kotów w gminie.	Urząd Gminy Joniec Stanowisko d/s gospodarki przestrzennej i rolnictwa
	✓ Współpraca z organizacjami działającymi w sferze opieki nad zwierzętami	– liczba zawiązanych współpracy z organizacjami działającymi w sferze opieki nad zwierzętami.	
5.4. Zmniejszenie zanieczyszczenia środowiska ściekami komunalnymi	✓ Podejmowanie działań podnoszących świadomość mieszkańców w tym zakresie zmniejszenia zanieczyszczenia środowiska ściekami komunalnymi	– liczba podjętych działań na rzecz podniesienia świadomości mieszkańców na temat zanieczyszczenia środowiska ściekami komunalnymi; – liczba odbiorców działań na rzecz podniesienia świadomości mieszkańców na temat zanieczyszczenia środowiska ściekami komunalnymi.	Urząd Gminy Joniec Stanowisko d/s gospodarki przestrzennej i rolnictwa, Gospodarka odpadami komunalnymi

	✓ Podjęcie prac koncepcyjnych nad rozwiązywaniem problemu braku systemu odprowadzania i oczyszczania ścieków komunalnych	– liczba stworzonych koncepcji dla rozwiązania problemu braku systemu odprowadzania i oczyszczania ścieków komunalnych; – liczba wdrożonych do realizacji koncepcji dla rozwiązania problemu braku systemu odprowadzania i oczyszczania ścieków komunalnych.	
	✓ Wspieranie wdrażania indywidualnych rozwiązań w zakresie oczyszczania ścieków (np. przydomowe oczyszczalnie ścieków)	– liczba zrealizowanych indywidualnych rozwiązań w zakresie oczyszczania ścieków; – liczba wspartych realizacji indywidualnych rozwiązań w zakresie oczyszczania ścieków; – wysokość udzielonego wsparcia na realizację indywidualnych rozwiązań w zakresie oczyszczania ścieków; – liczba mieszkańców korzystających z indywidualnych rozwiązań w zakresie oczyszczania ścieków.	
5.5. Ograniczenie zanieczyszczenia powietrza na terenie gminy	✓ Promowanie energii odnawialnej	– liczba przeprowadzonych działań na rzecz promocji energii odnawialnej; – liczba gospodarstw domowych w gminie korzystających z energii odnawialnej.	Urząd Gminy Joniec Stanowisko d/s gospodarki przestrzennej i rolnictwa, Gospodarka odpadami komunalnymi
	✓ Wspieranie prowadzenia inwestycji związanych z wykorzystaniem energii odnawialnej	– wysokość udzielonego wsparcia na rzecz stosowania rozwiązań związanych z wykorzystaniem energii odnawialnej; – liczba gospodarstw domowych w gminie, którym udzielono wsparcia na montaż instalacji wykorzystujących OZE; – liczba gospodarstw domowych w gminie korzystających z energii odnawialnej;	
	✓ Wykorzystanie energii odnawialnej w obiektach komunalnych	– liczba budynków komunalnych, w których zamontowano instalacje wykorzystujące OZE.	
	✓ Modernizacja energetyczna obiektów komunalnych	– liczba obiektów komunalnych poddanych termomodernizacji.	

OBSZAR: Zasoby i potencjały Gminy			Odpowiedzialne jednostki organizacyjne Gminy
Cel strategiczny nr 6: Poprawa poziomu rozwoju kapitału ludzkiego i społecznego gminy			
Cele operacyjne	**Proponowane zadania realizacyjne**	**Proponowane wskaźniki**	
6.1. Poprawa kwalifikacji zawodowych	✓ Doskonalenia poradnictwa zawodowego w gimnazjum (z uwzględnieniem rodziców)	– liczba gimnazjów, w których jest świadczone poradnictwo zawodowe; – liczba gimnazjalistów którym udzielono poradnictwa zawodowego.	Powiatowy Urząd Pracy w Płońsku; Urząd Gminy Joniec Stanowisko d/s działalności gospodarczej, oraz obsługi Rady Gminy
	✓ Organizowanie szkoleń w celu przekwalifikowania	– liczba zorganizowanych szkoleń służących zmianie kwalifikacji zawodowych; – liczba uczestników szkoleń, którzy zostali przekwalifikowani.	
	✓ Aktywizacja osób bezrobotnych poprzez szkolenia (podwyższanie lub zmiana kwalifikacji zawodowych)	– liczba zorganizowanych szkoleń, kursów dla osób bezrobotnych; – liczba osób bezrobotnych, które wzięły udział w szkoleniach, kursach; – liczba osób bezrobotnych, które podniosły/zmieniły swoje kwalifikacje zawodowe; – liczba osób bezrobotnych, które podjęły pracę zawodową po odbytych kursach, szkoleniach.	
	✓ Organizacja doradztwa w zakresie poszukiwania pracy we współpracy z PUP	– liczba zawiązanych współpracy z PUP w zakresie organizacji doradztwa w zakresie poszukiwania pracy; – liczba zorganizowanych form wsparcia doradczego w zakresie poszukiwania pracy; – liczba osób bezrobotnych, którym udzielono doradztwa; – liczba osób bezrobotnych, które podjęły pracę w wyniku udzielonego wsparcia doradczego w zakresie poszukiwania pracy.	
	✓ Organizacja spotkań z pracodawcami (GOPS)	– liczba zorganizowanych spotkań z pracodawcami organizowanych przez GOPS; – liczba osób które uczestniczyły w spotkaniach z pracodawcami zorganizowanych przez GOPS.	
	✓ Współpraca z PUP w zakresie tworzenia oferty szkoleniowej	– liczba zawiązanych współpracy z PUP w zakresie tworzenia oferty szkoleniowej; – liczba przygotowanych ofert szkoleniowych we współpracy z PUP; – liczba osób bezrobotnych, które skorzystały z oferty szkoleniowej przygotowanej we współpracy z PUP.	

	✓ Popularyzowanie idei podmiotów ekonomii społecznej	– liczba działających podmiotów ekonomii społecznej w gminie; – liczba przeprowadzonych działań służących popularyzacji powstawania podmiotów ekonomii społecznej; – liczba utworzonych nowych podmiotów ekonomii społecznej; – liczba dostępnych form prawnych sektora ekonomii społecznej w gminie.	
	✓ Wspieranie powstawania podmiotów ekonomii społecznej	– wysokość udzielonego wsparcia dla powstających podmiotów ekonomii społecznej; – liczba wspartych finansowo podmiotów ekonomii społecznej; – liczba wspartych podmiotów ekonomii społecznej w gminie.	
	✓ Zachęcanie do samozatrudnienia – współpraca z Lokalną Grupą Działania „Przyjazne Mazowsze”	– liczba zawiązanych współpracy z Lokalną Grupą Działania „Przyjazne Mazowsze” w zakresie zachęcania do samozatrudnienia; – liczba osób, które skorzystały z zachęt do samozatrudnienia przygotowanych we współpracy z Lokalną Grupą Działania „Przyjazne Mazowsze”; – liczba podmiotów gospodarczych, które powstały dzięki zachętom do samozatrudnienia przygotowanym we współpracy z Lokalną Grupą Działania „Przyjazne Mazowsze”.	
	✓ Promowanie możliwości pozyskiwania środków na tworzenie nowych miejsc pracy w ramach realizacji Lokalnej Strategii Rozwoju na lata 2014 – 2020 LGD „Przyjazne Mazowsze”	– liczba przeprowadzonych działań promujących możliwości pozyskiwania środków na tworzenie nowych miejsc pracy w ramach realizacji Lokalnej Strategii Rozwoju na lata 2014 – 2020 LGD „Przyjazne Mazowsze”; – liczba odbiorców przeprowadzonych działań promujących możliwości pozyskiwania środków na tworzenie nowych miejsc pracy w ramach realizacji Lokalnej Strategii Rozwoju na lata 2014 – 2020 LGD „Przyjazne Mazowsze”; – liczba utworzonych nowych miejsc pracy w ramach realizacji Lokalnej Strategii Rozwoju na lata 2014 – 2020 LGD „Przyjazne Mazowsze”.	
	✓ Organizowanie prac społecznie użytecznych we współpracy z PUP	– liczba zorganizowanych form prac społecznie użytecznych we współpracy z PUP; – liczba uczestników prac społecznie użytecznych we współpracy w PUP.	

	✓ Organizowanie prac interwencyjnych i staży	– liczba osób bezrobotnych, które odbyły staż; – liczba osób bezrobotnych, które zostały zatrudnione w ramach prac interwencyjnych.	
6.2. Zwiększona aktywność społeczna i integracja mieszkańców	✓ Aktywizacja organizacji społecznych m.in. poprzez zlecanie realizacji zadań publicznych	– liczba przeprowadzonych działań służących aktywizacji organizacji społecznych; – liczba organizacji pozarządowych, którym zlecono realizację zadań własnych gminy; – liczba zadań własnych gminy zleconych do realizacji organizacjom pozarządowym.	Urząd Gminy Joniec Stanowisko d/s gospodarki przestrzennej i rolnictwa
	✓ Wspieranie organizacji pozarządowych w działaniach skierowanych do mieszkańców	– liczba przeprowadzonych działań na rzecz aktywizacji organizacji pozarządowych w działaniach skierowanych do mieszkańców; – liczba aktywnie działających organizacji, których działania są skierowane do mieszkańców.	
	✓ Podnoszenie świadomości obywatelskiej, propagowanie postaw obywatelskich	– liczba zrealizowanych działań na rzecz podniesienia świadomości obywatelskiej i propagowania postaw obywatelskich; – liczba liderów społecznych kształtujących postawy obywatelskie.	
	✓ Wspieranie tworzenia wolontariatu	– liczba przeprowadzonych działań na rzecz rozwoju wolontariatu; – liczba wspartych wolontariuszy; – liczba przedsięwzięć zrealizowanych przy współpracy samorządu gminy i wolontariatu.	
6.3. Poprawa efektywności działań prowadzonych w zakresie wsparcia udzielanego osobom wykluczonym, pozostającym w trudnej sytuacji rodzinnej oraz niepełnosprawnym	✓ Utrzymywanie wysokiej zdolności reagowania Gminnego Ośrodka Pomocy Społecznej w sytuacjach kryzysowych	– liczba mieszkańców gminy korzystających z pomocy Gminnego Ośrodka Pomocy Społecznej; – wysokość udzielonego wsparcia mieszkańcom gminy w sytuacjach kryzysowych.	Gminny Ośrodek Pomocy Społecznej
	✓ Promowanie wśród osób zagrożonych utratą bezpieczeństwa socjalnego aktywnych postaw i grup wsparcia	– liczba przeprowadzonych działań na rzecz promocji wśród osób zagrożonych utratą bezpieczeństwa socjalnego aktywnych postawi grup wsparcia; – liczba osób zagrożonych utratą bezpieczeństwa socjalnego, którym udzielono wsparcia.	
	✓ Stworzenie spójnego systemu wsparcia dla rodzin wielodzietnych (np. Samorządowa Karta Dużej Rodziny)	– liczba stworzonych spójnych systemów wsparcia dla rodzin wielodzietnych; – liczba mieszkańców gminy którzy skorzystali z systemu wsparcia dla rodzin wielodzietnych.	

	✓ Stworzenie spójnego systemu wsparcia dla rodzin dotkniętych dysfunkcjami społecznymi	– liczba stworzonych spójnych systemów wsparcia dla rodzin dotkniętych dysfunkcjami społecznymi; – liczba mieszkańców gminy którzy skorzystali z systemu wsparcia dla rodzin dotkniętych dysfunkcjami społecznymi.	
	✓ Zapobieganie społecznej izolacji i marginalizacji najsłabszych i najbardziej zagrożonych osób/rodzin	– liczba przeprowadzonych działań na rzecz zapobiegania społecznej izolacji i marginalizacji najsłabszych i najbardziej zagrożonych osób/rodzin; – liczba osób/rodzin, którym udzielono wsparcia z powodu zagrożenia izolacją i marginalizacją społeczną.	
	✓ Zapewnianie dziennej i całodobowej opieki dla osób starszych	– liczba dostępnych form dziennej i całodobowej opieki dla osób starszych; – liczba osób starszych objętych dzienną i całodobową opieką.	

OBSZAR: Gospodarka i promocja gminy			**Odpowiedzialne jednostki organizacyjne Gminy**
Cel strategiczny nr 7:Wyższy poziom wykorzystania potencjału gospodarczego gminy			
Cele operacyjne	**Proponowane zadania realizacyjne**	**Proponowane wskaźniki**	
7.1. Stworzona spójna oferta turystyczna	✓ Rozbudowa infrastruktury turystycznej (m.in. wyznaczenie ścieżek rowerowych i pieszych, organizacja miejsca imprez plenerowych)	– długość wytyczonych i oznakowanych ścieżek rowerowych; – liczba wytyczonych i oznakowanych ścieżek rowerowych; – liczba zorganizowanych miejsc imprez plenerowych; – powierzchnia zorganizowanych miejsc imprez plenerowych; – liczba wybudowanych/rozbudowanych elementów infrastruktury turystycznej.	Urząd Gminy Joniec Stanowisko d/s gospodarki przestrzennej i rolnictwa
	✓ Współpraca z prywatnymi inwestorami w zakresie organizowania miejsc postojowych i innej infrastruktury nad Wkrą i w innych miejscach atrakcyjnych turystycznie	– liczba zawiązanych współpracy z prywatnymi inwestorami w zakresie organizowania miejsc postojowych i innej infrastruktury nad Wkrą i w innych miejscach atrakcyjnych turystycznie; – liczba zorganizowanych miejsc postojowych nad Wkrą i w innych miejscach atrakcyjnych turystycznie; – liczba innych elementów infrastruktury wybudowanej/zamontowanej nad Wkrą i w innych miejscach atrakcyjnych turystycznie.	

	✓ Organizacja cyklicznych imprez plenerowych, sportowych i rekreacyjnych z wykorzystaniem lokalnych tradycji i zwyczajów	– liczba zorganizowanych cyklicznych imprez plenerowych, sportowych i rekreacyjnych z wykorzystaniem lokalnych tradycji i zwyczajów; – liczba uczestników cyklicznych imprez plenerowych, sportowych i rekreacyjnych z wykorzystaniem lokalnych tradycji i zwyczajów.	
	✓ Współpraca z organizacjami (np. LGD, organizacje turystyczne, lokalne organizacje pozarządowe itp.) w zakresie promowania i tworzenia zróżnicowanej oferty turystycznej	– liczba zawiązanych współpracy z organizacjami w zakresie promowania i tworzenia zróżnicowanej oferty turystycznej; – liczba przygotowanych i wypromowanych ofert turystycznych.	
	✓ Promowanie oferty turystycznej (Internet, foldery, mapki, system wizualizacji)	– liczba wypromowanych ofert turystycznych; – liczba dostępnych form oferty turystycznej.	
7.2. Usprawnienie funkcjonowania targowiska	✓ Modernizacja i przebudowa istniejącego miejsca handlu targowiskowego	– powierzchnia zmodernizowanych miejsc handlu targowego; – powierzchnia przebudowanych miejsc handlu targowego.	Urząd Gminy Joniec Stanowisko d/s gospodarki przestrzennej i rolnictwa, Stanowisko d/s działalności gospodarczej, oraz obsługi Rady Gminy
7.3. Zwiększona liczba podmiotów gospodarczych	✓ Aktualizacja Studium Uwarunkowań i Zagospodarowania Przestrzennego	– liczba zaktualizowanych studiów uwarunkowań i zagospodarowania przestrzennego; – powierzchnia gminy objęta zaktualizowanymi studiami uwarunkowań i zagospodarowania przestrzennego.	Urząd Gminy Joniec Stanowisko d/s działalności gospodarczej, oraz obsługi Rady Gminy
	✓ Opracowywanie miejscowych planów zagospodarowania przestrzennego	– liczba opracowanych miejscowych planów zagospodarowania przestrzennego; – powierzchnia gminy objęta miejscowymi planami zagospodarowania przestrzennego.	
	✓ Poprawa infrastruktury technicznej (wodociągi, drogi)	– długość wybudowanych dróg; – długość przebudowanych/wyremontowanych dróg; – długość zmodernizowanych dróg; – długość wybudowanej sieci wodociągowej; – liczba gospodarstw domowych oraz zakładów przemysłowych, budynków użyteczności publicznej podłączonych do wybudowanej sieci wodociągowej; – liczba wybudowanych ujęć wody pitnej oraz stacji uzdatniania wody.	

	✓ Pozyskiwanie i tworzenie terenów przygotowanych dla inwestycji gospodarczych	– powierzchnia pozyskanych terenów przeznaczonych na inwestycje gospodarcze; – powierzchnia przygotowanych terenów przeznaczonych na inwestycje gospodarcze.	
	✓ Stworzenie i wdrażanie polityki promocyjnej	– liczba przeprowadzonych działań w celu stworzenia i wdrożenia polityki promocyjnej.	
	✓ Informowanie o możliwościach pozyskiwania środków na inwestycje gospodarcze we współpracy z PUP, LGD (np. informacje na stronie internetowej, organizacja spotkań	– liczba przeprowadzonych działań informacyjnych o możliwościach pozyskiwania środków na inwestycje gospodarcze we współpracy z PUP, LGD; – liczba odbiorców działań informacyjnych o możliwościach pozyskiwania środków na inwestycje gospodarcze we współpracy z PUP, LGD.	
7.4. Ograniczone szkody w uprawach rolnych	✓ Współpraca z kołami łowieckimi	– liczba zawiązanych współpracy z kołami łowieckimi.	Urząd Gminy Joniec Stanowisko d/s gospodarki przestrzennej i rolnictwa
	✓ Wpływanie na zwiększanie wielkości odstrzału	– liczba przeprowadzonych działań mających na celu zwiększenie wielkości odstrzału.	
7.5. Zwiększenie zróżnicowania działalności w gospodarstwach rolnych	✓ Promowanie możliwości pozyskiwania środków na różnicowanie działalności w gospodarstwach rolnych	– liczba przeprowadzonych działań promujących możliwości pozyskiwania środków na różnicowanie działalności w gospodarstwach rolnych; – liczba odbiorców działań promujących możliwości pozyskiwania środków na różnicowanie działalności w gospodarstwach rolnych.	Urząd Gminy Joniec Stanowisko d/s gospodarki przestrzennej i rolnictwa
	✓ Promowanie działalności agroturystycznej	– liczba przeprowadzonych działań promujących działalność agroturystyczną; – liczba działających w gminie gospodarstw agroturystycznych.	
7.6. Efektywna promocja gminy wraz z jej ofertą gospodarczą	✓ Tworzenie pozytywnego wizerunku Gminy jako atrakcyjnego miejsca do prowadzenia działalności gospodarczej	– liczba przeprowadzonych działań na rzecz stworzenia pozytywnego wizerunku Gminy jako atrakcyjnego miejsca do prowadzenia działalności gospodarczej; – liczba nowoutworzonych w gminie podmiotów gospodarczych na 1000 ludności.	Urząd Gminy Joniec Stanowisko d/s działalności gospodarczej, oraz obsługi Rady Gminy
	✓ Poszukiwanie i promowanie lokalnych produktów i usług	– liczba zidentyfikowanych nowych produktów lokalnych i usług; – liczba wypromowanych produktów lokalnych i usług.	
	✓ Organizowanie imprez prezentujących lokalne usługi i produkty np. kulinarne	– liczba zorganizowanych imprez prezentujących lokalne produkty i usługi np. kulinarne; – liczba wypromowanych lokalnych produktów i usług na zorganizowanych imprezach.	

	✓ Promowanie gminy jako atrakcyjnego miejsca zamieszkania. Wspólna promocja z sąsiednimi gminami i powiatem płońskim	– liczba przeprowadzonych akcji promujących gminę jako atrakcyjne miejsce zamieszkania we współpracy z sąsiednimi gminami i powiatem płońskim; – saldo migracji.	
	✓ Współpraca z Lokalną Grupą Działania „Przyjazne Mazowsze" w zakresie kreowania i promowania usług i produktów lokalnych z terenu gminy i powiatu	– liczba przeprowadzonych kampanii i przedsięwzięć promujących produkty lokalne z terenu gminy i powiatu we współpracy z Lokalną Grupą Działania „Przyjazne Mazowsze".	

6. Współpraca z partnerami społecznymi przy realizacji strategii

Cele współpracy:

1. Zwiększenie udziału społeczności w działaniach na rzecz realizacji celów Strategii Rozwoju Gminy Joniec na lata 2016-2026, w tym poprawy warunków życia mieszkańców.
2. Zwiększenie poczucia tożsamości mieszkańców z gminą.
3. Zbieranie opinii i wniosków niezbędnych przy podejmowaniu decyzji przez władze gminy.
4. Wysoki poziom zaufania mieszkańców do działań podejmowanych przez władze gminy.

Zasady współpracy:

- partnerstwo,
- respektowanie odmiennych opinii na wspólne sprawy,
- prawo do krytyki,
- zaangażowanie we wspólne sprawy,
- dobra wola, jasność intencji,
- gotowość do współpracy,
- respektowanie wspólnych uzgodnień.

Formy współpracy z partnerami społecznymi:

1. spotkania konsultacyjne,
2. warsztaty projektowe,
3. forum partnerów społecznych,
4. spotkania władz z mieszkańcami,
5. spotkania władz z przedstawicielami organizacji sektora prywatnego i pozarządowego,
6. konferencje,
7. seminaria,
8. imprezy promocyjne,
9. badania ankietowe,
10. strona internetowa.

Zadania Gminy w zakresie współpracy z partnerami społecznymi:

1. Prowadzenie bazy danych o partnerach społecznych i realizowanych z ich udziałem działań.
2. Utrzymywanie kontaktu drogą internetową z partnerami społecznymi.
3. Przygotowywanie harmonogramów bieżących działań w zakresie wspólnych działań i komunikacji.
4. Realizacja działań zgodnie z harmonogramem.
5. Zapewnianie warunków technicznych i lokalowych do spotkań.
6. Opracowywanie wyników spotkań i konsultacji.
7. Przygotowywanie materiałów dla mediów.
8. Przygotowywanie i udostępnianie prezentacji multimedialnych.
9. Inicjowanie wspólnych przedsięwzięć pomiędzy sektorem publicznym, prywatnym i organizacjami pozarządowymi.

10. Organizowanie konkursów dla organizacji pozarządowych na realizację programów społecznych zgodnych ze Strategią.

Spis ilustracji

Mapy

Mapa 1. Lotniska i lądowiska lotnictwa cywilnego na Mazowszu ... 62
Mapa 2. Nasycenie usługami dostępu do Internetu w poszczególnych gminach – łącza o przepustowości ≥ 2 Mb/s w 2011 r. ... 63
Mapa 3. Penetracja usług szerokopasmowego dostępu do Internetu w województwach (linie/100 osób, 2011) ... 64
Mapa 4. Gmina Joniec ... 77

Tabele

Tabela 1. Liczba mieszkańców poszczególnych miejscowości gminy Joniec ... 15
Tabela 2. Struktura wieku według grup ekonomicznych w 2014 r. ... 18
Tabela 3. Udział kobiet ... 20
Tabela 4. Urodzenia, zgony, przyrost naturalny na 1000 mieszkańców w poszczególnych latach 2010-2014 ... 20
Tabela 5. Małżeństwa zawarte i rozwody na 1000 mieszkańców w latach 2010-2014 ... 23
Tabela 6. Zameldowania i wymeldowania na pobyt stały w poszczególnych latach 2010-2014 ... 24
Tabela 7. Prognoza ludności według płci na lata 2016-2035 ... 25
Tabela 8. Wyniki sprawdzianu uczniów i szkół podstawowych w Gminie Joniec w latach 2010-2014 ... 27
Tabela 9. Średnie wyniki uczniów i szkół w Gminie Joniec w latach 2011-2014 ... 28
Tabela 10. Wskaźniki charakteryzujące rynek pracy w Gminie Joniec ... 30
Tabela 11. Liczba zarejestrowanych bezrobotnych z Gminy Joniec ... 30
Tabela 12. Bezrobotni zarejestrowani wg płci w Gminie Joniec i w jednostkach porównywalnych w grudniu 2014 roku ... 31
Tabela 13. Liczba ofert pracy w powiecie płońskim ... 31
Tabela 14. Wskaźniki warunków mieszkaniowych ... 33
Tabela 15. Charakterystyka mieszkań oddanych do użytku ... 33
Tabela 16. Liczba i kwota dodatków mieszkaniowych wypłacanych w roku: 2011, 2012, 2013, 2014 ... 34
Tabela 17. Wyposażenie mieszkań w instalacje ... 34
Tabela 18. Udział z działaniach ratowniczych jednostek OSP z Gminy Joniec w latach 2010 – 2014 ... 35
Tabela 19. Ambulatoryjna opieka zdrowotna i apteki w Gminie według stanu na koniec 2014 roku ... 49
Tabela 20. Korzystający z pomocy GOPS z powodu niepełnosprawności i długotrwałej choroby ... 52
Tabela 21. Pomoc społeczna wg powodów udzielenia w 2011-2014 r. ... 53
Tabela 22. Wydatki na pomoc społeczną, w tym w ramach zadań własnych oraz w ramach zadań zleconych w latach 2011-2014 ... 53
Tabela 23. Pomoc społeczna wg rodzajów świadczeń w latach 2013-2014 ... 53
Tabela 24. Pomoc społeczna wg rodzajów świadczeń w latach 2013-2014 ... 54
Tabela 25. Pomoc społeczna w latach 2011-2014 ... 54
Tabela 26. Charakterystyka przedszkoli w gminie i jednostkach porównywalnych w latach 2012-2014 ... 54
Tabela 27. Liczba dzieci na oddział ... 55
Tabela 28. Liczba dzieci na 1 miejsce w przedszkolu ... 56
Tabela 29. Szkoły podstawowe w Gminie Joniec w latach 2013/14 ... 56
Tabela 30. Komputeryzacja szkół podstawowych w gminie i jednostkach porównywalnych ... 58
Tabela 31. Szkoły gimnazjalne w Gminie Joniec ... 58
Tabela 32. Komputeryzacja szkół gimnazjalnych w Gminie Joniec i jednostkach porównywalnych ... 58
Tabela 33. Stowarzyszenia i organizacje społeczne oraz fundacje w 2012 r. ... 61
Tabela 34. Stan techniczny szkół funkcjonujących w Gminie Joniec i zakres bieżących potrzeb inwestycyjno-remontowych ... 66
Tabela 35. Wykaz i specyfikacja obiektów o charakterze sportowym i rekreacyjnym zlokalizowanych w Gminie Joniec ... 67
Tabela 36. Drogi i ich stan ... 75
Tabela 38. Tereny rozwojowe – oferty inwestycyjne ... 79
Tabela 39. Długość czynnej sieci wodociągowej rozdzielczej (km) ... 80
Tabela 40. Woda dostarczona gospodarstwom domowym w dam3 ... 80
Tabela 41. Zużycie wody w gospodarstwach domowych na 1 mieszkańca w m3 ... 80
Tabela 42. Długość sieci wodociągowej/1 odbiorcę, na 1 mieszkańca korzystającego w gminie i w jednostkach porównywanych ... 81
Tabela 43. Wykaz zabytków włączonych do rejestru zabytków Mazowieckiego Wojewódzkiego Konserwatora Zabytków ... 95
Tabela 44. Podmioty gospodarki narodowej wg sektorów własności i rodzajów ... 104

Tabela 45. Podmioty gospodarcze: osoby fizyczne prowadzące działalność gospodarczą oraz jednostki nowo zarejestrowane w rejestrze REGON na 10 tys. ludności (stan na koniec 2014 r.) ... 104
Tabela 46. Podmioty gospodarki narodowej według klas wielkości (stan na koniec 2014 r.) ... 104
Tabela 47. Podmioty wg sekcji PKD 2004 i PKD 2007 ... 105
Tabela 48. Liczba podmiotów gospodarczych według sekcji w 2013 i 2014 roku ... 106
Tabela 49. Struktura jakości gleb wg klas bonitacyjnych w Gminie Joniec ... 109
Tabela 50. Udział gospodarstw rolnych według powierzchni w 2010 roku (%) ... 110
Tabela 51. Gospodarstwa rolne według użytkowana gruntów w roku 2010 ... 110
Tabela 52. Gospodarstwa rolne według pogłowia zwierząt gospodarskich w 2010 roku ... 111
Tabela 53. Gospodarstwa rolne według zasiewów wybranych upraw w 2010 roku ... 111
Tabela 54. Dochody budżetu gminy wg rodzajów ... 113
Tabela 55. Wydatki budżetu gminy ... 114

Wykresy

Wykres 1. Zmiany liczby ludności faktycznie zamieszkującej Gminę Joniec w latach 2009 – 2014 ... 15
Wykres 2. Udział mieszkańców poszczególnych miejscowości wchodzących w skład Gminy Joniec ... 17
Wykres 3. Ludność wg grup wiekowych w Gminie Joniec (stan na 2014 rok) ... 19
Wykres 4. Wskaźniki obciążenia demograficznego w Gminie Joniec (stan na 2014 rok) ... 19
Wykres 5. Urodzenia na 1000 mieszkańców w Gminie Joniec w latach 2010 – 2014 ... 21
Wykres 6. Zgony na 1000 mieszkańców w Gminie Joniec w latach 2010 – 2014 ... 22
Wykres 7. Przyrost naturalny na 1000 mieszkańców w Gminie Joniec w latach 2010 – 2014 ... 22
Wykres 8. Małżeństwa zawarte na 1000 mieszkańców w Gminie Joniec w latach 2010 – 2014 ... 23
Wykres 9. Rozwody przeprowadzone na 1000 mieszkańców w Gminie Joniec w latach 2010– 2014 ... 24
Wykres 10.Struktura gospodarstw według źródła dochodów ... 32
Wykres 11. Struktura wiekowa dzieci w wieku przedszkolnym ... 55
Wykres 12. Liczba dzieci na oddział w Gminie Joniec ... 56
Wykres 13. Dostęp do szerokopasmowego Internetu według powiatów województwa mazowieckiego ... 63
Wykres 16. Struktura gospodarstw według źródła dochodów (liczba gospodarstw) ... 108
Wykres 17. Gospodarstwa rolne według powierzchni (udział %) w roku 2010 ... 110

Schematy

Schemat 1. Mapa programowania rozwoju Gminy ... 152
Schemat 2. Procedura monitorowania ... 153